PARCS SUISSES PARCHI PARKE

PARC NATUREL REGIONAL

PARC JURA VAUDOIS

Itinéraires et découvertes

2022

Bienvenue dans le Parc Jura vaudois !

Le Parc naturel régional Jura vaudois est l'un des parcs naturels régionaux suisses. Il est reconnu d'importance nationale depuis 2013. C'est un territoire modèle : ses paysages, sa biodiversité, son terroir et ses traditions vivantes en font une région unique. Outil de développement durable, il renforce les activités environnementales, économiques et éducatives axées sur la durabilité. Le Parc Jura vaudois s'étend sur 531 km². Il est constitué de 30 communes, rassemble près de 35 000 habitants et s'étend sur 4 régions : Nyon, Morges, la Vallée de Joux et le Nord vaudois.

Le Parc propose des offres de loisirs et de tourisme doux : randonnées pédestres, itinéraires pour vélo ou e-bike, sites culturels ainsi que des activités guidées.

Découvrez une sélection d'itinéraires pour parcourir le Parc en toutes saisons ! Pour vous repérer plus facilement, utilisez la brochure avec la carte de découvertes jointe. Les noms des itinéraires, les numéros des parcours et les pastilles de couleur y sont similaires.

Pour en savoir plus, visitez le site internet parcjuravaudois.ch

Espace découvertes du Parc au col du Marchairuz

L'Espace découvertes est le premier lieu d'accueil du public du Parc naturel régional Jura vaudois. Il se trouve au col du Marchairuz et est constitué d'une exposition permanente qui explique ce qu'est le Parc, ses missions et projets, ainsi que de deux sentiers thématiques qui proposent d'explorer les environs.

Un espace d'information

L'espace d'information détaille les missions que la Confédération a confiées aux parcs naturels régionaux suisses. Les projets du Parc en lien avec le paysage, la biodiversité, le tourisme doux, la valorisation des produits du terroir et l'économie de proximité ou avec l'éducation au développement durable y sont présentés.

Un espace d'orientation

Les visiteurs trouveront à l'Espace découvertes une maquette du territoire du Parc, ainsi que des informations sur les principaux points d'intérêt de la région. L'Espace découvertes est idéalement situé au col du Marchairuz, lieu de passage et d'échanges historique, au cœur du Parc.

Entrée libre
Horaires : selon les horaires de l'Hôtel Restaurant du Marchairuz
Langues : FR/DE/EN

Sentiers thématiques

A Sentier du Sapin à Siméon

Découvrez à travers une dizaine de stèles quelques-unes des richesses naturelles et l'histoire sylvo-pastorale du Parc naturel régional Jura vaudois.

Lourdement chargé par du courrier et des denrées, le messager Siméon Meylan avait l'habitude de se reposer à l'abri d'un grand sapin blanc avant de franchir le col du Marchairuz. Aujourd'hui disparu, le conifère a laissé place à une statue sculptée par Paul Monney. La légende demeure.

Informations pratiques

DÉPART ET ARRIVÉE Lieu-dit Sapin à Siméon - Col du Marchairuz - Arrêt bus « Gimel, Sapin Siméon »
LONGUEUR 1.7 km LANGUE FR

B Sentier de la Fourmi des bois

Le Sentier de la Fourmi des bois, spécialement destiné aux familles, se trouve à proximité de l'Espace découvertes du Parc.

Le saviez-vous ? Le Parc naturel régional Jura vaudois abrite la plus grande colonie de fourmis des bois d'Europe connue à ce jour. En effet, *Formica paralugubris* a construit une cité de 1200 fourmilières reliées par 100 kilomètres de pistes et peuplées par 250 millions d'individus !

Ce sentier thématique adapté aux enfants propose dix postes interactifs et ludiques pour découvrir ce petit insecte.

Informations pratiques

DÉPART ET ARRIVÉE Col du Marchairuz - Arrêt bus « Le Marchairuz, col »
LONGUEUR 900 m LANGUE FR/DE/EN

Apprenez-en plus sur l'Espace découvertes et nos sentiers thématiques

| parcjuravaudois.ch/espace-decouvertes

Randonnées

Le Parc Jura vaudois a sélectionné pour vous des itinéraires de randonnée pédestre. De longueurs et de difficultés variées, ils sont tous balisés et accessibles en transports publics.

B Chemin de la Dôle

Cette randonnée de 14 km vous emmène à travers les pâturages verts et les forêts jurassiennes jusqu'à la Dôle (1677 m).

Une fois arrivé au sommet, reconnaissable à sa boule blanche que l'on voit loin à la ronde, on ne peut que rester bouche bée devant le panorama à 360° sur le lac Léman, le Mont-Blanc et la chaîne jurassienne.

Informations pratiques

DÉPART Saint-Cergue - Arrêt train « St-Cergue »
ARRIVÉE La Givrine - Arrêt train « La Givrine »
SIGNALISATION Chemins pédestres balisés : Guinfard, Vuarne, Barillette, col du Vuarne, Chalet La Dôle, La Dôle, col de Porte, Couvaloup de Crans, La Givrine. LONGUEUR 14.8 km
TEMPS 4 à 5h MONTÉE 852 m DESCENTE 688 m
ALT. MIN/MAX 1040 m/1672 m

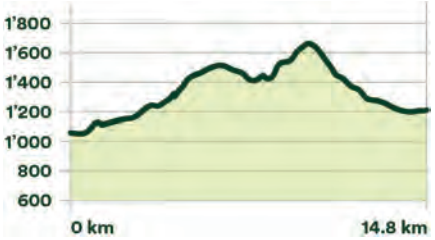

Chemin des Crêtes du Jura - Col du Mollendruz - Le Pont

Belle descente depuis le col du Mollendruz jusqu'au bord du lac de Joux. Le chemin traverse forêts et pâturages boisés, passe par le lieu-dit Pétra Félix avant de rejoindre Le Pont et son port bucolique.

Aux portes de la Vallée de Joux, le col du Mollendruz vous offre une belle descente jusqu'au lac de Joux. Dans la forêt, vous passerez vers des « Toblerones » – ces anciens barrages antichars dont la forme rappelle celle des célèbres barres de chocolat –
pour rejoindre le parking de Pétra Félix. Vous terminerez votre excursion en redescendant sur le village du Pont. La dernière partie du trajet vous permettra de profiter tantôt des forêts d'épicéas caractéristiques de la région et tantôt du panorama exceptionnel ouvert sur la Vallée de Joux.

Informations pratiques

DÉPART Col du Mollendruz - Arrêt « Mollendruz col »
ARRIVÉE Le Pont - Arrêt « Le Pont »
SIGNALISATION SuisseMobile n°5
LONGUEUR 10.2 km TEMPS 2 à 3h
MONTÉE 213 m DESCENTE 381 m
ALT. MIN/MAX 1007 m/1312 m

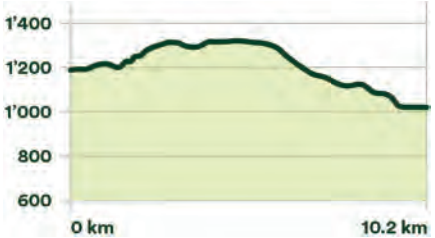

C Au sommet du Jura suisse

Cet itinéraire traverse le Parc Jura vaudois de la Vallée de Joux au Pied du Jura par le point culminant du Jura suisse, le Mont Tendre (1679 m). Il offre un magnifique panorama sur les Alpes et le Bassin lémanique.

L'itinéraire débute à la gare du village du Sentier, à 1000 m d'altitude. Le chemin traverse ensuite la Vallée de Joux, la rivière de l'Orbe et passe proche de zones marécageuses. En s'élevant à travers les pâturages boisés typiques de la région, le lac de Joux et la Dent de Vaulion deviennent visibles au travers des épicéas.

La pente douce continue à s'élever jusqu'au sommet du Jura suisse, le Mont Tendre (1679 m). Du sommet, on peut admirer en vue panoramique le Pied du Jura, le lac Léman, les Alpes et toute la forêt du Risoud qui domine la Vallée de Joux.

Après une pause bien méritée, le sentier redescend à travers les forêts et pâturages boisés jusqu'à la gare du village de Montricher (750 m).

Informations pratiques

DÉPART Le Sentier - Arrêt bus « Sentier-Orient »
ARRIVÉE Montricher - Arrêt bus « Montricher, village » SIGNALISATION Chemins pédestres balisés. A partir du Sentier, suivez l'indication « Mont Tendre ». À partir du Mont Tendre, suivez l'indication «Montricher ».
LONGUEUR 16 km TEMPS 6 à 7h MONTÉE 679 m
DESCENTE 929 m ALT. MIN/MAX 750 m/1679 m

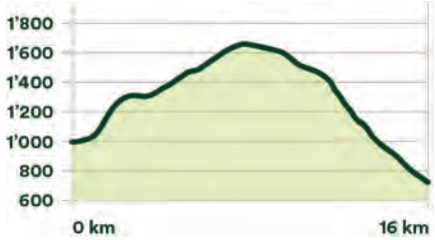

D Chemin de la Dent de Vaulion

Balade en boucle dans le Parc Jura vaudois vous menant du Pont au sommet de la Dent de Vaulion avec un retour par Pétra Félix.

Du bord du lac de Joux, vous prendrez rapidement de la hauteur pour atteindre la petite Dent, puis le restaurant et enfin le sommet de la Dent de Vaulion (1483 m). Profitez d'une vue magnifique sur la Vallée de Joux, les Alpes et la France voisine.

La promenade se poursuit en direction de Pétra Félix. Après une belle traversée en forêt, vous rejoignez les pâturages surplombant le village du Pont pour terminer votre balade sur la rade au bord du lac.

Informations pratiques

DÉPART ET ARRIVÉE Le Pont, gare - Arrêt bus « Le Pont, gare »
SIGNALISATION Itinéraire SuisseMobile n°117
LONGUEUR 10 km TEMPS 3h MONTÉE 440 m
DESCENTE 440 m ALT. MIN/MAX 1007 m/1483 m

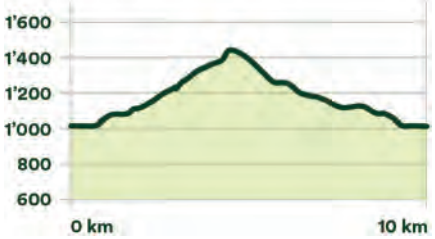

© D.Carlier

Découvrez davantage d'itinéraires de randonnée sur :

| parcjuravaudois.ch/randonnees

Parcours vélo, VTT et e-bike

À la force des mollets ou au guidon d'un e-bike, parcourez les paysages uniques et préservés du Parc naturel régional Jura vaudois. Nos parcours sont variés et reliés aux transports publics.

3 Grande traversée à VTT

L'itinéraire longe le lac de Joux avant de s'élever en direction du col du Marchairuz. La longue descente à travers les forêts d'épicéas vous laissera un très bon souvenir.

Au départ du Pont, longez le lac de Joux et découvrez des paysages variés entre rives sauvages, pâturages boisés et la forêt profonde du Risoud.

Depuis Le Sentier, partez en direction du col du Marchairuz en traversant les forêts de sapins. La vue sur l'Arc lémanique dédommage des peines de la montée.

La descente tout schuss mène le long de la crête du Jura jusqu'aux coteaux de la région du lac Léman.

© Anne Moscatello

Informations pratiques

DÉPART Le Pont - Arrêt bus « Le Pont »
ARRIVÉE Genolier - Arrêt train « Genolier »
SIGNALISATION SuisseMobile n°3
DIFFICULTÉ TECHNIQUE Difficile
DIFFICULTÉ ENDURANCE Difficile
LONGUEUR 53.2 km TEMPS 5 à 6h
MONTÉE 1036 m DESCENTE 1492 m
ALT. MIN/MAX 548 m/1461 m

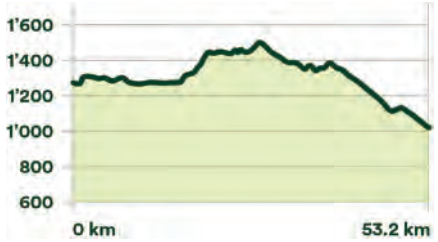

A La Route Verte

Explorez six parcs naturels régionaux le long de La Route Verte qui vous emmène de Schaffhouse à Genève à la découverte des paysages vivants de l'Arc jurassien. 7e étape : Le Sentier - Genève.

La Route Verte se termine en beauté avec cette septième étape qui vous emmène du Sentier jusqu'à Genève. Dans le Parc Jura vaudois, vous commencez votre journée par la montée vers le col du Marchairuz. Avant l'ascension, prenez le temps de vous arrêter pour admirer la forêt du Risoud qui s'étend sur le flanc nord-ouest de la Vallée de Joux. Juste avant le col, vous bifurquez dans la Combe des Amburnex et découvrez un paysage ouvert et enchanteur. Et pourquoi ne pas vous arrêter dans l'un des alpages des environs pour en savoir plus sur la fabrication du fromage et repartir avec un morceau ? La descente en direction de la plaine lémanique est un pur régal et vous guide jusqu'à Genève, point d'arrivée de La Route Verte.

Informations pratiques

DÉPART Le Sentier - Arrêt bus « Le Sentier, temple » ARRIVÉE Genève SIGNALISATION SuisseMobile n°7
DIFFICULTÉ TECHNIQUE Difficile DIFFICULTÉ ENDURANCE Difficile LONGUEUR 68.9 km
TEMPS 4 à 6h MONTÉE 700 m DESCENTE 1337 m ALT. MIN/MAX 377 m/1354 m

Eurotrek

Vous souhaitez parcourir La Route Verte en entier et découvrir six parcs naturels régionaux ?

Eurotrek propose un package de vacances à vélo avec transport des bagages.

Services inclus : 7 nuitées avec petit-déjeuner, transport des bagages, informations de voyage
et service-hotline. L'offre peut être réservée du 25 avril au 18 octobre.

Plus d'informations et réservations sur :
eurotrek.ch

B Bike Tour Jura vaudois

Deux itinéraires SuisseMobile sillonnent la région : la Route du Pied du Jura n° 50 et la Route du Jura n° 7. En combinant les deux, on obtient un tour complet du Parc Jura vaudois, à parcourir en deux ou trois jours.

ÉTAPE 1 : LE SENTIER - SAINT-CERGUE

À travers pâturages boisés et alpages du Jura vaudois, cette première étape est l'occasion de découvrir l'un des joyaux du Parc Jura vaudois : la secrète et fragile Combe des Amburnex. Ses murs de pierres sèches, ses bas-marais riches en espèces rares et protégées, telle la lumineuse saxifrage oeil-de-bouc, sont une merveille !

ÉTAPE 2 : SAINT-CERGUE - ROMAINMÔTIER

En traversant les villages du Pied du Jura, vous profiterez d'une vue imprenable sur les Alpes et le Léman. De nombreuses curiosités jalonnent cette étape, avec comme point d'orgue des sites historiques et clunisiens réputés.

ÉTAPE 3 : ROMAINMÔTIER - LE SENTIER

Cette dernière étape offre de magnifiques panoramas sur les lacs. La vue sur le lac Léman et le lac de Neuchâtel depuis le village de Premier, puis la descente sur le lac de Joux depuis Pétra Félix récompenseront tous vos efforts !

© Anne Moscatello

Informations pratiques

DÉPART ET ARRIVÉE Le Sentier - Arrêt bus « Le Sentier - Orient »
SIGNALISATION SuisseMobile n°7 et n°50 LONGUEUR 125 km TEMPS 6h min DÉNIVELÉ 2100 m
DIFFICULTÉ TECHNIQUE Difficile DIFFICULTÉ ENDURANCE Difficile

Eurotrek

Package 3 jours/2 nuits avec transports de bagages, départ depuis Nyon (variante du parcours) :

eurotrek.ch/fr/activites/vacances-a-velo/suisse/velo-circuit-parc-jura-vaudois-3-2

D Circuit des alpages – Saint-Cergue

Au départ de Saint-Cergue, cette boucle facile entre forêts et pâturages vous mène à la découverte du patrimoine sylvopastoral du Parc.

Découvrez les pâturages boisés de Saint-Cergue et goûtez aux produits du terroir au détour d'une auberge ou d'une buvette d'alpage. Un crochet de 2,5 km vous conduira jusqu'au chalet des Fruitières de Nyon, point de vue remarquable sur les Alpes et la plaine lémanique. Durant la saison estivale, assistez à la fabrication de fromage traditionnel ou achetez votre morceau fraîchement préparé.

© Nyon Région Tourisme

Informations pratiques

DÉPART ET ARRIVÉE Saint-Cergue - Arrêt train « St-Cergue »
SIGNALISATION Emportez une carte topographique DIFFICULTÉ TECHNIQUE Facile
DIFFICULTÉ ENDURANCE Facile
LONGUEUR 12.2 km TEMPS 1h30 à 2h
MONTÉE 333 m DESCENTE 333 m
ALT. MIN/MAX 1041 m/1333 m

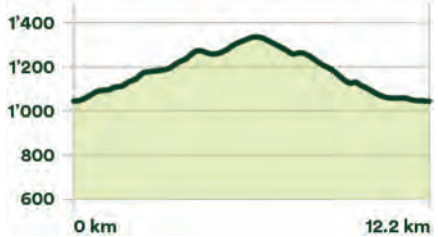

Tous en selle au Pied du Jura

Découvrez cinq authentiques villages du Pied du Jura à vélo en élucidant les questions du quizz.

Fruit d'une collaboration entre le Parc Jura vaudois, l'ARCAM et Morges Région Tourisme, cet itinéraire à vélo débute à la gare de Bière et passe par cinq charmants villages du Pied du Jura : Bière, Ballens, Montricher, Mollens et Berolle. Conçu sous la forme d'une boucle, le départ et l'arrivée sont à Bière.

À chaque étape, vous serez amenés à parcourir le village et à consulter les panneaux d'information. Testez vos connaissances et gagnez un maximum de points en participant au quizz. La carte vous indique l'itinéraire à suivre et vous propose divers points d'intérêt sur le chemin. Téléchargez l'application « Morges:Guide » en scannant le QR-Code sur le panneau d'information du Parc à la gare de Bière ou au préalable depuis l'app store/google play.

POINTS D'INTÉRÊT :

- Maison du Tourisme de Bière
- Laiterie-Fromagerie Kämpf, Bière
- Boucherie Ledermann & Cie, Bière
- Hôtel Restaurant Les 3 Sapins, Bière
- Boulangerie Haas, Bière
- Apiculteur, Jean-Daniel Bertholet, Bière
- Le marché au domaine des Biolettes, Ballens
- Épicerie de Ballens
- Auberge communale de Ballens
- Arbre remarquable au Pez, Ballens
- Auberge communale aux 2 Sapins, Montricher
- L'Amie de Pain, Montricher
- La Fromagerie Gourmande, Montricher
- Fondation Jan Michalski, Montricher
- Espace la Chaumière, Montricher
- Source de la Malagne, Montricher
- Auberge communale de Mollens
- Église clunisienne, Mollens
- Auberge communale de Berolle

LONGUEUR 21.2 km TEMPS 2 à 3h
MONTÉE 288 m DESCENTE 288 m
ALT. MIN/MAX 677 m/785 m

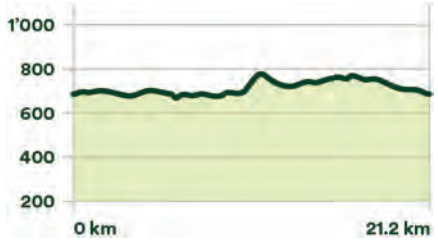

Informations pratiques

DÉPART ET ARRIVÉE Bière - Arrêt bus « Bière, gare » GUIDAGE Application mobile « Morges:Guide »
DIFFICULTÉ TECHNIQUE Facile DIFFICULTÉ ENDURANCE Facile

Le Grand Risoud Bike (VTT)

L'itinéraire le Grand Risoud Bike relie deux communes de la Vallée de Joux (Le Chenit et Le Lieu). Le parcours en boucle, qui est déjà reconnu comme itinéraire SuisseMobile (Jura Bike n° 3), passe par le bord du lac de Joux puis traverse la forêt du Risoud, la plus grande d'Europe d'un seul tenant.

Au départ du Sentier, longez la rive nord du lac de Joux en direction des Charbonnières. Ce tronçon offre une vue panoramique idyllique et pittoresque sur le lac et le Jura en arrière-plan.

Lors de l'ascension aux Charbonnières en direction de Petit Risoux, les maisons deviennent plus rares, les chemins rétrécissent et, une fois dans la forêt, il n'y a plus aucune trace de civilisation, mis à part le chemin boisé.

Le refuge de la Marocaine marque finalement le point de départ pour retourner à la civilisation. Un trail mène alors au refuge de la Turque, puis presque directement au centre du Sentier. Après cette petite parenthèse en plein cœur de la nature, le petit village de 3000 âmes fait l'effet d'une grande ville.

Informations pratiques

DÉPART ET ARRIVÉE Le Sentier-Arrêt bus « Sentier - Orient »
SIGNALISATION SuisseMobile n°995
DIFFICULTÉ TECHNIQUE Moyen
DIFFICULTÉ ENDURANCE Moyen
LONGUEUR 34.8 km TEMPS 4 à 5h
MONTÉE 750 m DESCENTE 749 m
ALT. MIN/MAX 1006 m/1392 m

© Anne Moscatello

G Circuit des villages du Vallon du Nozon

Le long du parcours, vous pourrez observer le patrimoine architectural du Vallon du Nozon : monuments religieux, pierres taillées sur le devant des fontaines, fermes des villages du Pied du Jura...

Vous découvrirez ainsi l'abbatiale de Romainmôtier, pourrez vous rafraîchir ou profiter d'un repas au chalet d'alpage de la Breguettaz et jouirez d'une vue panoramique sur les Alpes depuis le village de Premier.

© claudejaccard.com

LONGUEUR 32 km TEMPS 3 à 4h
MONTÉE 608 m DESCENTE 606 m
ALT. MIN/MAX 634 m/1178 m

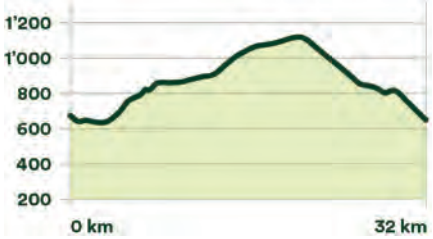

Informations pratiques

DÉPART ET ARRIVÉE Romainmôtier - Arrêt bus « Romainmôtier, église »
SIGNALISATION Emportez une carte topographique DIFFICULTÉ TECHNIQUE Facile
DIFFICULTÉ ENDURANCE Moyen

Location de vélo, VTT et e-bike :

- **A** Office du Tourisme, Place Sy-Vieuxville 3, 1264 Saint-Cergue
- **B** Vallée de Joux Tourisme – Centre Sportif, Rue du Centre Sportif 1, 1347 Le Sentier
- **C** Gare TRAVYS, Rue de la Gare 12, 1347 Le Sentier
- **D** Nordic Sport – Col du Mollendruz, 1148 Mont-la-Ville
- monvtt.ch, Route d'Arzier 16, 1264 Saint Cergue
- Val'Bikes, Grand Rue 2, 1337 Vallorbe

Découvrez davantage d'itinéraires vélo, VTT et e-bike sur :

| parcjuravaudois.ch/velo-vtt-e-bike

Itinéraires hivernaux

453 Parcours du col du Mollendruz - Châtel

Au sommet du col du Mollendruz, ce parcours en raquettes permet de découvrir l'un des plus beaux points de vue du Jura vaudois : la Croix de Châtel à 1432 m.

À l'extrémité du grand parking du col du Mollendruz, le magasin Nordic Sport est le point de départ de l'un des itinéraires raquettes les plus populaires de la Vallée de Joux. Le parcours suit un chemin forestier avant de traverser une imposante forêt qui débouche sur la Combe à la Neige (entre les « Toblerones », d'anciennes fortifications militaires). De là, le sentier s'élève avec une forte dénivellation entre forêts et pâturages jusqu'au sommet de Châtel et son imposante croix métallique. L'effort est récompensé par un panorama unique qui embrasse toute la chaîne des Alpes.

Informations pratiques

DÉPART ET ARRIVÉE Col du Mollendruz (1180 m) - Arrêt bus « Mollendruz, col »
SIGNALISATION SuisseMobile n°453
DIFFICULTÉ TECHNIQUE Difficile
DIFFICULTÉ ENDURANCE Difficile
LONGUEUR 7 km TEMPS 2 à 4h MONTÉE 360 m
DESCENTE 360 m ALT. MIN/MAX 1180 m/1432 m

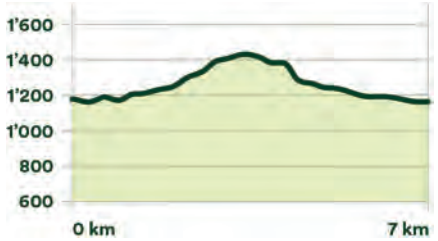

A Descente en luge du Marchairuz

La piste de luge du col du Marchairuz, au cœur du Parc Jura vaudois, est la plus longue piste de luge de la Vallée de Joux. Entre forêts et clairières, la piste offre des sensations fortes comprenant virages, pentes douces et dénivelés plus soutenus.

La descente est damée et entretenue par le Centre Nordique Vallée de Joux. Au bas de la piste, une grande zone enneigée permet aux plus petits de découvrir les joies de l'hiver et de la glisse.

L'Hôtel du Marchairuz, au sommet du col, permet de se restaurer, de se réchauffer ou de passer un agréable moment dans un cadre chaleureux et authentique.

Informations pratiques

DÉPART Col du Marchairuz - Arrêt bus « Le Marchairuz, col » ARRIVÉE Le Brassus, Fontaine Froide
SIGNALISATION SuisseMobile : « Descente en luge du Marchairuz » LONGUEUR 1 km
TEMPS < 2h DIFFICULTÉ Facile DÉNIVELÉ NÉGATIF 80 m

Traversée du Parc Jura vaudois à ski de fond

La traversée du Parc naturel régional Jura vaudois à ski de fond entre les cols du Mollendruz, du Marchairuz et de la Givrine est un itinéraire mythique de la région.

En une journée pour les skieurs les plus aguerris ou avec une étape au col du Marchairuz, vous glissez à travers pâturages enneigés, combes sauvages et forêts d'épicéas. Le long du parcours, plusieurs chalets d'alpage et restaurants permettent des pauses gourmandes bienvenues.

Informations pratiques

DÉPART Col du Mollendruz - Arrêt bus « Mollendruz col »
ARRIVÉE Col de la Givrine - Arrêt train « La Givrine »
SIGNALISATION Suivre le logo représenté sur les panneaux turquoise pour le ski de fond.

550 Mollendruz - Marchairuz
565 Marchairuz - La Givrine

LONGUEUR 33.7 km TEMPS 8 à 9h
MONTÉE 598 m DESCENTE 554 m
ALT. MIN/MAX 1178 m/1507 m

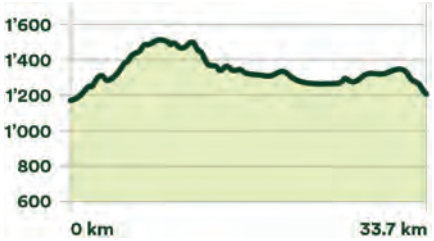

Chemin La Givrine - Le Vermeilley

984

Le parcours de randonnée hivernale entre la Givrine et le Vermeilley offre une vue sur la forêt du Parc Jura vaudois et un panorama sur le Mont-Blanc.

Au départ de la Givrine, après une légère montée à travers les pâturages et la forêt, le chemin vous conduira à mi-chemin vers la ferme de la Genolière (1348 m). Par beau temps, la vue sur le Mont-Blanc est superbe. Il est aussi possible de découvrir la Glacière de la Genolière, une glacière naturelle qui contient de la glace été comme hiver.

Informations pratiques

DÉPART ET ARRIVÉE Col de la Givrine - Arrêt train « La Givrine »
SIGNALISATION SuisseMobile n°984
DIFFICULTÉ TECHNIQUE Moyen
DIFFICULTÉ ENDURANCE Moyen
LONGUEUR 9 km TEMPS 4h max
MONTÉE 240 m DESCENTE 240 m
ALT. MIN/MAX 1208 m/1348 m

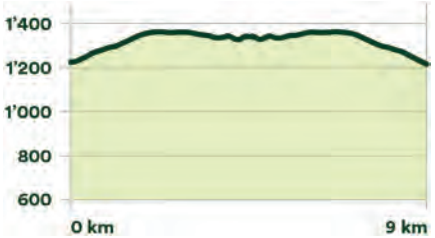

Découvrez davantage d'itinéraires hivernaux sur :

| parcjuravaudois.ch/itineraires-hivernaux

Le Parc Jura vaudois en quatre régions !

Région de Morges

| morges-tourisme.ch

09 Château de L'Isle

Aussi appelé, le petit « Versailles » de L'Isle, ce magnifique château a été construit en 1696 par Charles de Chandieu, un officier de l'armée française. Il fut le premier monument régional d'architecture classique. En 1876, la commune de L'Isle rachète le château et le restaure. Aujourd'hui, le bâtiment accueille des locaux communaux, des logements et des classes d'école. Depuis 1941, l'édifice est classé comme monument historique. Des visites guidées sont organisées sur demande.

26 La Fromagerie Gourmande

À Montricher, la Fromagerie Gourmande vous propose une visite ludique et interactive : vous découvrirez toutes les étapes de la fabrication du Gruyère AOP. La Fromagerie Gourmande réunit pas moins de vingt producteurs de lait. Grâce à un parcours interactif, une galerie de démonstration et des baies vitrées donnant sur le laboratoire, vous découvrirez la fabrication de ce célèbre fromage suisse. Le restaurant vous permet de déguster le fromage sur place ou, grâce au magasin, d'en ramener à la maison !

| lafromageriegourmande.ch

06 Arboretum du Vallon de l'Aubonne

Sur les hauts du vignoble de La Côte, entre Morges et Nyon, 200 hectares d'enchantement vous attendent à l'Arboretum. Ce parc paysager présente près de 4000 arbres issus des climats tempérés du monde entier. Une promenade instructive et magique ! Le centre d'accueil et ses expositions, ainsi que le Musée du Bois, apportent de précieux compléments d'information sur tous les aspects arboricoles. Des visites guidées sont organisées les dimanches d'été et sur demande.

| arboretum.ch

La croix de Châtel

Depuis le sommet de Châtel (1432 m), s'étend une magnifique vue sur le lac Léman et le lac de Neuchâtel. Départ de la randonnée au col du Mollendruz.

Carré d'Expo

Le Carré d'Expo, situé dans la Maison du Tourisme de Bière, propose des expositions au fil de l'année qui mettent en avant les artistes de la région.

Région de Nyon

| lacote-tourisme.ch

15 Parc animalier La Garenne – Le Vaud

La Garenne soigne les animaux sauvages qui en ont besoin, aide des espèces rares à se reproduire, présente de nombreuses espèces suisses et anime des ateliers pédagogiques pour des classes. Entièrement reconstruit et réouvert en 2016, le nouveau parc de trois hectares offre des moments d'observation insolites et des activités ludiques, permettant aux visiteurs de découvrir notre biodiversité régionale et de passer des moments de détente en famille.

| lagarenne.ch

C La Ballade à Béatrix

La « Ballade à Béatrix », c'est-à-dire le texte poétique dédié à la châtelaine Béatrix, est présenté au cours d'un sentier épique-didactique relatant le dernier épisode de la vie du château de Saint-Cergue, détruit pendant les Guerres de Bourgogne. La « Ballade à Béatrix » est jalonnée de seize panneaux récitant les étapes de la Chronique de Saint-Cergue, qui fut écrite par Frédéric-Jacques-Louis Rilliet (1794 - 1856). Le sentier se situe dans la forêt au-dessus du centre de Saint-Cergue. En fin de parcours, un panorama grandiose sur l'Arc lémanique s'offre au visiteur.

02 Sentier spirituel d'Oujon

Cette boucle dans la forêt au-dessus d'Arzier abrite les ruines de l'ancienne chartreuse Notre-Dame d'Oujon et suit le tracé du lieu au Moyen Âge. Cette balade invite à une réflexion spirituelle en pleine nature autour de trois axes essentiels : historique, méditatif et biblique.

Les gogants de Saint-Cergue

Le fameux gogant est un sapin blanc, isolé, de taille exceptionnelle, ayant pris avec l'âge, une envergure, une ampleur que ne connaissent jamais les arbres dans les forêts. Les branches se détachant de la base du tronc ont souvent atteint la grandeur d'arbres véritables, et s'élancent vers le ciel.

La distillerie de Bassins

La distillerie de Bassins cultive des plantes aromatiques et médicinales à 750 mètres d'altitude selon des normes écologiques afin de produire des huiles essentielles et des eaux florales. Elle organise régulièrement des visites guidées gratuites.

| distilleriedebassins.ch

Région de la Vallée de Joux

VALLÉE DE JOUX

| myvalledejoux.ch

L'observatoire AstroVal

Une visite à l'observatoire astronomique AstroVal permet à tout un chacun de découvrir les beautés du ciel avec du matériel d'observation de grande qualité et les précieuses informations d'un guide passionné. Proposées durant toute l'année, les observations du ciel nocturne ou du soleil s'adressent aussi bien aux novices qu'aux initiés, quel que soit leur âge. Pour y participer, l'inscription en ligne est obligatoire.

| astroval.ch

16 Espace Horloger Vallée de Joux

L'Espace Horloger Vallée de Joux propose aux visiteurs de tous âges, novices ou passionnés, de découvrir le monde fascinant de l'horlogerie grâce à une scénographie entièrement repensée. Il utilise les techniques les plus modernes et interactives pour plonger les visiteurs dans les secrets du temps. Dans ce musée, montres à complications, pièces historiques et équipements virtuels racontent les métiers et l'histoire de l'horlogerie à la Vallée de Joux.

| espacehorloger.ch

25 Centre Sportif Vallée de Joux

Les infrastructures du Centre Sportif permettent de s'adonner à de nombreuses activités tout au long de l'année : patinoire et piscine couvertes, terrains de tennis, cours de fitness, salle de musculation, locations de VTT… Après l'effort, place à la détente dans l'espace wellness qui comprend un sauna, un hammam et un jacuzzi extérieur. Un restaurant, ainsi que des logements de vacances et des hébergements pour groupes complètent cette large palette de prestations.

| centresportif.ch

Les plages de la Vallée de Joux

La région compte de nombreux endroits, aménagés ou sauvages, propices à la baignade, aux activités nautiques et au repos.

| myvalleedejoux.ch/plages

Carte d'hôtes ValPass

Le carte d'hôtes ValPass et ses nombreux avantages sont offerts dès une nuit passée dans un établissement partenaire.

| valpass.ch

Région Nord vaudois

ADNV DÉVELOPPEMENT DU NORD VAUDOIS

| yverdonlesbainsregion.ch

11 Abbatiale de Romainmôtier

Situé dans un magnifique écrin de verdure, dans la région Nord vaudois, Romainmôtier vit au rythme de son abbatiale, édifiée sur le modèle de l'église de Cluny. L'une des plus anciennes églises romanes de Suisse accueille régulièrement des cultes et des concerts très courus. Construite entre 990 et 1028, l'abbatiale de Romainmôtier est un des joyaux de la région Nord vaudois. La visite de l'abbatiale, magnifiquement préservée, est une activité culturelle incontournable.

Les 7 balades de Vaulion

Depuis la place de la Cantine de Vaulion, village situé au cœur du Vallon du Nozon, sept balades sont proposées aux randonneurs, allant de 45 minutes à plus de quatre heures de marche, avec des parcours faciles ou pour marcheurs plus avertis. Ces sept itinéraires invitent à la découverte des environs de Vaulion et du Vallon du Nozon. Ils sont balisés avec des pastilles de couleur différente.

La Maison du Prieur – Romainmôtier

La Maison du Prieur fait partie des milliers de demeures d'hôtes bâties le long des grandes routes de l'Europe médiévale. Destiné à accueillir les hôtes de marque, aristocrates et hauts prélats de l'Église, ce bâtiment est probablement le dernier témoin de ces palais légendaires. Classée monument historique d'importance nationale, la Maison du Prieur est aujourd'hui propriété de la Fondation de Romainmôtier qui poursuit cette tradition d'accueil.

| maisonduprieur.ch

Juraparc – Mont d'Orzeires

Havre de forêts et pâturages où loups, ours et bisons vivent en semi-liberté, le Juraparc du Mont d'Orzeires poursuit un but d'éducation et de protection des espèces. C'est l'excursion préférée des familles et des amoureux de la nature.

| juraparc.ch

Découverte de la nature avec Buissonnier.ch

Buissonnier.ch propose une large palette d'activités afin de découvrir ou redécouvrir sa place dans la nature. Micro-aventures, voyages nomadiques sur plusieurs jours ou événements sur-mesure sont autant de sorties qui sont organisées toute l'année par tous les temps.

| buissonnier.ch

Savourez les spécialités du Parc Jura vaudois !

Les délicieuses spécialités certifiées « Produit des parcs suisses » se trouvent en vente directe chez des producteurs du Parc Jura vaudois, sur les marchés de la région ainsi que dans les commerces de proximité et les laiteries-fromageries.

De nombreux restaurants et chalets d'alpage les proposent aussi sur leur carte en été et parfois en hiver. Vous pourrez vous y arrêter durant une randonnée pour prendre une collation et goûter aux délices de la région.

En plus de la vente de leurs propres fromages, certains alpages offrent également la possibilité d'assister à la fabrication le matin. N'hésitez pas à les contacter pour avoir plus d'informations sur les horaires.

Pour de plus amples renseignements sur les chalets d'alpage, contactez les offices du tourisme régionaux.

© kleineweltwunder

Vente de fromage de l'alpage | Possibilité d'assister à la fabrication du fromage | Déjeuner/petite restauration/buvette

27 La Baronne, Saint-Cergue, +41 79 254 94 31

28 La Givrine, Saint-Cergue, +41 79 706 68 58 ou +41 22 369 06 33

29 Les Fruitières de Nyon, Saint-Cergue, +41 79 772 9290

30 La Bassine, Bassins, +41 22 366 35 32

31 Les Grands-Plats de Vent, Le Chenit, +41 21 845 40 05

32 Les Grands-Plats de Bise, Le Chenit, +41 21 845 60 01

33 Le Praz Rodet, Le Brassus, +41 21 845 45 94

34 La Burtignière, Le Chenit, +41 21 845 58 64

35 La Commune de Bise, Le Chenit, +41 21 845 54 39

36 La Moësettaz, Le Brassus, +41 21 845 59 04

37 La Bursine, Le Brassus, +41 21 845 64 19

38 Le Cerney, Le Brassus, +41 21 845 64 37

39 Les Amburnex, Le Chenit, +41 21 845 61 95

40 Pré de Bière, Le Brassus, +41 21 845 50 65

41 La Meylande Dessus, Le Chenit, +41 21 845 40 14

42 La Combe Noire, Le Lieu, +41 21 845 48 91

43 La Duchatte, L'Abbaye, +41 21 845 54 48

44 Le Bucley, Les Bioux, +41 21 841 19 87

45 Les Esserts du Lieu, Les Charbonnières, +41 21 841 13 71

46 Le Petit Boutavant, Vaulion, +41 21 843 30 45

Découvrez les Entreprises partenaires du Parc Jura vaudois et les spécialités labellisées « Produit des parcs suisses »

Points de vue sur nos paysages !

Le projet Points de vue du Parc naturel régional Jura vaudois invite habitants, touristes ou visiteurs d'un jour à découvrir trois paysages emblématiques de son territoire :

01 La forêt du Risoud, au Chenit
02 Les villages du Pied du Jura, à Mollens
03 Les pâturages boisés, à Saint-Cergue

L'enjeu ? Sensibiliser à la nécessité de préserver les paysages en tant que patrimoines, biens communs et refuges pour la faune et la flore.

Le paysage évolue sans cesse. Immortalisons-le !

Visitez les trois sites Points de vue, apprenez-en plus sur ces lieux, scannez le QR Code et partagez vos photos sur Instagram, Facebook et Twitter.

#parcjuravaudois #parcssuisses

Le paysage est, du fait de sa beauté et de sa diversité, une source d'inspiration perpétuelle pour les peintres, les photographes, les conteurs et les écrivains. Afin de sensibiliser aux différents services rendus par le paysage et aux enjeux liés à sa préservation, le Parc naturel régional Jura vaudois a mis en place le projet Points de vue. Des ateliers de dessin et une exposition en plein air ont eu lieu. Puis trois cadres ont été mis en place, sur les communes de Mollens, Le Chenit et Saint-Cergue.

Au travers de ceux-ci, nous vous invitons à découvrir le paysage et ses évolutions, à différentes époques.

Bonne découverte !



Vous souhaitez découvrir les Points de vue sur des paysages emblématiques du Jura et leurs évolutions au fil du temps ?

Visitez les sites Points de vue et apprenez-en plus sur le paysage!

| parcjuravaudois.ch/points-de-vue

Bonnes pratiques dans la nature

Lors de vos balades en nature, le Parc vous propose d'adopter quelques bonnes pratiques afin de protéger la faune et la flore.

- Privilégiez les transports publics ou le covoiturage.
- Respectez les zones de tranquillité et les sites de protection de la faune.
- Restez sur les sentiers et suivez les itinéraires recommandés.
- Tenez votre chien en laisse :
  - Toute l'année : dans les réserves naturelles, sites protégés et zones de sécurité ; dans les sites de protection de la faune sauvage (réserves cantonales de faune, districts francs, réserves d'oiseaux d'eau) et dans les pâturages occupés par le bétail.
  - Du 1er avril au 15 juillet : en forêt ; en lisière de forêt ; sur les prairies attenantes situées en zone agricole.
- En hiver, évitez les lisières et les surfaces non enneigées.
- Emportez vos déchets.
- Refermez les portails et contournez les troupeaux.

Vous souhaitez en savoir plus sur les bonnes pratiques à adopter durant vos activités en nature ?

| parcjuravaudois.ch/randonnees

#parcjuravaudois

@doriane.caillet

@rij.ka

@chalet.du.fromage

@Olivier_roux

@roli_1_2_1_9

@chti.nain

@fran_doroul



@travelandbirds

@renaud.rindlisbacher

Partagez vos photos du Parc avec le hashtag #parcjuravaudois et retrouvez-les peut-être dans une de nos prochaines brochures.

Nos offices du tourisme partenaires

Région de Morges

morges-tourisme.ch

MAISON DU TOURISME DE BIÈRE
Gare de Bière
1145 Bière
+41 21 801 32 33
info@morges-tourisme.ch

OFFICE DU TOURISME DE SAINT-PREX
Place de l'Horloge
1162 Saint-Prex
+41 21 806 50 26
office.tourisme@saint-prex.ch

MORGES RÉGION TOURISME
Rue du Château 2
1110 Morges
+41 801 32 33
info@morges-tourisme.ch

POINT I D'AUBONNE
Place de l'Ancienne Gare
1170 Aubonne
+41 79 411 37 03
info@aubonne-tourisme.ch

aubonne-tourisme.ch

Région de la Vallée de Joux

myvalleedejoux.ch

VALLÉE DE JOUX TOURISME
Rue du Centre Sportif 1
1347 Le Sentier
+ 41 21 845 17 77
info@valleedejoux.ch

Région de Nyon

lacote-tourisme.ch

OFFICE DU TOURISME DE SAINT-CERGUE
Place Sy-Vieuxville 3
1264 Saint-Cergue
+41 22 360 13 14
info@st-cergue.ch

OFFICE DU TOURISME DE ROLLE
Grand-Rue 1bis
1180 Rolle
+41 21 825 15 35
tourisme@rolle.ch

NYON RÉGION TOURISME
Avenue Viollier 8
1260 Nyon
+41 22 365 66 00
info@nrt.ch

Région Nord Vaudois

yverdonlesbainsregion.ch

AGENCE ADNV / OFFICE DU TOURISME DE ROMAINMÔTIER
Rue du Bourg 9
1323 Romainmôtier
+41 24 453 38 28
romainmotier@adnv.ch

AGENCE ADNV / OFFICE DU TOURISME DE VALLORBE
Grandes-Forges 11
1337 Vallorbe
+41 21 843 25 83
vallorbe@adnv.ch

Itinéraires et découvertes 2022

Responsables d'édition
Gabriel Cavelti et Bastien Piguet

Textes
Parc Jura vaudois et offices du tourisme régionaux

Traductions DE
Swiss Translations

Photos
Parc Jura vaudois (sauf si mentionné par copyright)

Graphisme
Pmbcom, L'Orient

Impression
Imprimerie Baudat, L'Orient

Tirage FR/DE
4'000 et 2'000 exemplaires

Imprimé sur papier 100% recyclé

Décembre 2021



Parc naturel régional Jura vaudois
Route du Marchairuz 2
1188 Saint-George

+41 22 366 51 70

info@parcjuravaudois.ch
www.parcjuravaudois.ch

@parcjuravaudois