

# Parc naturel régional Jura vaudois

## Rapport annuel de gestion 2012



© le corridor cosmique



## Le Parc Jura vaudois en quelques mots

### Qu'est-ce que le Parc Jura vaudois ?

Le Parc naturel régional Jura vaudois est constitué de 30 communes qui forment un territoire de 530 km<sup>2</sup>. Ces dernières se sont unies pour 10 ans afin de développer des projets visant à

- Préserver le patrimoine naturel et paysager
- Développer des activités économiques durables
- Sensibiliser à l'environnement et au développement durable

### Devenez membres !

Toute personne, famille, groupement, entreprise, institution ou commune peut devenir membre et participer ainsi au développement du Parc Jura vaudois. De plus, l'adhésion vous donne droit à différentes réductions !

### Plus d'infos sur

[www.parcjuravaudois.ch](http://www.parcjuravaudois.ch)



## Table des matières

<b>Le mot du Président .....</b>	<b>4</b>
<b>Structures du Parc Jura vaudois.....</b>	<b>5</b>
<b>Projets « nature &amp; paysage » .....</b>	<b>10</b>
<b>Projets « économie durable » .....</b>	<b>12</b>
<b>Projets « sensibilisation &amp; communication » .....</b>	<b>16</b>
<b>Projet « charte » .....</b>	<b>19</b>
<b>Partenariats .....</b>	<b>20</b>
<b>Comptes .....</b>	<b>21</b>
<b>Répartition des investissements par axes et par projets .....</b>	<b>23</b>
<b>Sélection de points forts pour 2013 .....</b>	<b>25</b>
<b>Budget 2013 .....</b>	<b>27</b>



© le corridor cosmique

## Le mot du Président



Que d'énergie déployée durant une année 2012 enrichissante et qui aura connu la consécration du Parc naturel régional Jura vaudois... C'est en effet le samedi 13 octobre 2012 que les représentants des autorités fédérales, cantonales et communales se sont retrouvés dans le cadre prestigieux de la commune de Romainmôtier-Envy. Étaient également présentes les 29 autres communes territoriales du Parc Jura vaudois, ainsi que de nombreux invités. Une journée festive préparée avec soin et professionnalisme par l'équipe de direction conduite

par son directeur, Olivier Schär, auquel j'adresse ici mes remerciements sincères.

Ainsi, le Parc naturel régional Jura vaudois est reconnu et jouit désormais du statut de parc d'importance nationale ; ses objectifs ambitieux vont donc pouvoir progressivement se déployer durant la période 2013-2022. Il en ira ainsi de plusieurs projets généraux dont la réalisation ou la poursuite était conditionnée à l'obtention de ce statut. Il s'agit en particulier :

- **Axe 1.** Charte de l'habitant, infrastructures et paysage des alpages, murs en pierres sèches, faune des murs, étangs agro-écologiques, faune et produits des vergers.
- **Axe 2.** Agritourisme sur les alpages, places d'accueil, itinéraires touristiques, mobilité durable.
- **Axe 3.** Manifestations, animations pédagogiques, excursions thématiques, sites de promotion du Parc Jura vaudois et de ses produits ; moyens de communication (site internet, journal du Parc, newsletter...).
- **Axe 4.** Cohérence du territoire, conventions-programmes, fonctionnement.

Ainsi, le Jura vaudois devrait pouvoir valoriser un territoire riche de son patrimoine naturel et bâti, dans la conscience collective qui fait qu'un produit local est bien préférable à celui qui est importé d'un autre pays, si l'on se place du point de vue du développement durable. En effet, acheter un produit équivaut automatiquement à dépenser de l'énergie grise, c'est-à-dire celle qu'il a fallu pour l'extraire de la nature ou le cultiver, le fabriquer, l'emballer et le transporter. Les acheteurs n'y pensent presque jamais, car cette énergie n'est pas comptabilisée et on a l'impression de ne pas la payer...

A l'heure où les exigences administratives et procédurales deviennent de plus en plus lourdes pour les communes, il est certainement utile de se rappeler que tout cela génère un coût de plus en plus important en énergie grise. Certes, le papier est aujourd'hui moins présent, mais le traitement numérique de l'information participe lui aussi aux émissions de gaz à effet de serre (plus de 100 kg équivalent CO<sub>2</sub> par salarié) et cette charge devrait doubler d'ici à 2020 si nous ne changeons pas notre mode de vie. C'est sans nul doute un message qui devra être transmis aux 32'000 résidents du Parc dans le cadre du projet de Charte de l'habitant... mais par quel moyen ?!

C'est sur cette question que je referme les belles pages de l'année 2012, tout en me réjouissant des actions nouvelles que chacun-e d'entre nous saura mener en agissant en consomm-acteur ! Merci à toutes et tous ! Vive le Parc !

*François Laurent Althaus,*

*Président de l'association du Parc naturel régional Jura vaudois,*

*Vice-syndic de la commune d'Arzier-Le Muids*

## Structures du Parc Jura vaudois

### L'essentiel

- ✓ Stabilité du comité.
- ✓ 21 nouveaux membres.
- ✓ Renforcement de l'équipe de coordination.
- ✓ 7 communes territoriales visitées par le comité.

### Composition du comité

La composition du comité est restée relativement stable. Le représentant des milieux environnementaux, Lionel Sager, a été remplacé par Gilbert Paquet à cette fonction, à fin 2012. Dès ce moment, la composition du comité fût la suivante:

- *François Laurent Althaus, président du Parc Jura vaudois et représentant d'Arzier-le-Muids*
- *Bertrand Meylan, vice-président du Parc Jura vaudois et représentant du Chenit*

#### Représentants des communes territoriales

- *Véronique Andersson, St-Cergue*
- *Michèle Arber, l'Isle*
- *Jean-Daniel Bertholet, Bière*
- *Michael Brühlmann, Le Lieu*
- *Pierre Miauton, Bassins*
- *Guy Reymond, Vaultion*

#### Représentants de partenaires du Parc

- *Eric Duruz, Association pour le Développement des Activités Economiques de la Vallée de Joux (ADAEV), comme représentant des milieux économiques*
- *Olivier Bédary comme représentant des milieux agricoles*

- *Gilbert Paquet, Pro Natura Vaud, comme représentant des milieux environnementaux*
- *Vasja Zalokar, Nyon Région Tourisme, comme représentant des milieux touristiques*

*Invitée permanente : Catherine Strehler-Perrin, responsable des Parcs pour le canton de Vaud*

*Secrétaire : Olivier Schär, directeur du Parc Jura vaudois*

Le comité a siégé à 9 reprises en 2012, pour l'équivalent d'env. 7300.- de prestations.

### Visite du comité aux communes territoriales

Deux séances du comité ont été suivies d'une rencontre avec des communes territoriales du Parc Jura vaudois. En février, le comité a rencontré les municipalités de Ballens, L'Isle, La Praz et Mont-la-Ville et en juin les municipalités de L'Abbaye, Le Chenit et Le Lieu.

### Développement des adhésions

Au 31.12.12, la structure des membres était la suivante :

- 140 membres individuels ou familles
- 16 membres collectifs
- 3 communes propriétaires

En 2012, 22 nouveaux membres individuels ou familles ont été accueillis.

## Prestations des différentes structures

Les groupes de suivis composés de membres des commissions et d'autres partenaires ont totalisé 10 séances (y.c. présence au Forum) équivalant à env. 5460.- de prestations. Les prestations des autres structures, Assemblée Générale, Charte, Label, Fête du Vacherin et Foire aux sonnailles se chiffrent à 9760.-.

La totalité des prestations effectuées par les différentes structures, excepté l'équipe de coordination, équivaut à 22'520.-. Cet engagement est un gage important pour la réussite des projets.

## Evolution de l'équipe de coordination (salariés et autres)

En 2012, l'équipe de coordination fût composée des personnes suivantes :

- Mme Aline Blaser, cheffe de projets « nature & paysage » (départ en 2012)
- Mme Monique Borel, cheffe de projet « tourisme durable » (arrivée et départ en 2012)
- M. Fabrice Gibaud, responsable des alpages
- Clément Romy, chargé de projets « économie & patrimoine »
- Mme Michèle Rüfenacht, assistante comptable et administrative
- M. Olivier Schär, directeur
- M. Rémi Vuichard, chef de projet « sensibilisation & communication »

A fin 2012 l'équipe de coordination représentait un total de 5.1 ETP dont 4.3 ETP à durée indéterminée (respectivement 4.3 et 3.7 ETP à fin 2010). A noter que le poste de cheffe de projet « tourisme durable » est nouveau au sein de l'équipe.

De plus, le fonctionnement du Parc Jura vaudois s'appuie sur d'autres personnes engagées contractuellement avec le Parc Jura vaudois, qui furent les suivantes en 2012 :

Comme animatrices pédagogiques : Mme Chantal Stegmuller Darriula, Mme Claudine Fivaz-Giroud, Mme Geneviève Fol, Mme Patricia Recordon, Mme Danya Stasius et Mme Noémie Tharin.

Comme agente d'entretien des locaux : Mme Rosa De Sousa Pinto.

Finalement, différentes personnes se sont jointes à l'équipe, dans le cadre d'un service civil, d'un stage ou de coachings par le Réseau des parcs suisses ou comme guides, dont le Groupement forestier de la Serine, Mme Geneviève Fol, Mme Pascale Fresquet, Mme Corinne Nicaise Marcacci, M. Jean-Marc Genevay, M. Amaury Annen, M. Bernard Pichon, M. Nicolas Lambiel, M. Olivier Jean-Petit-Matile, M. Michel Ruffieux, M. Olivier Steiner, Mme America Croisier du triage forestier du Mollendruz, Olivier Mosset et Simon Kellenberger du réseau des parcs suisses et Matthieu Mayencourt.

## Accès aux données géomatiques de la Confédération

Le Parc Jura vaudois peut bénéficier des données cartographiques de la Confédération de façon continue. Cette possibilité fait suite à un partenariat conclu entre le Réseau de parcs suisse, Swisstopo et le Parc national des Grisons qui fournit l'infrastructure.

## Données financières

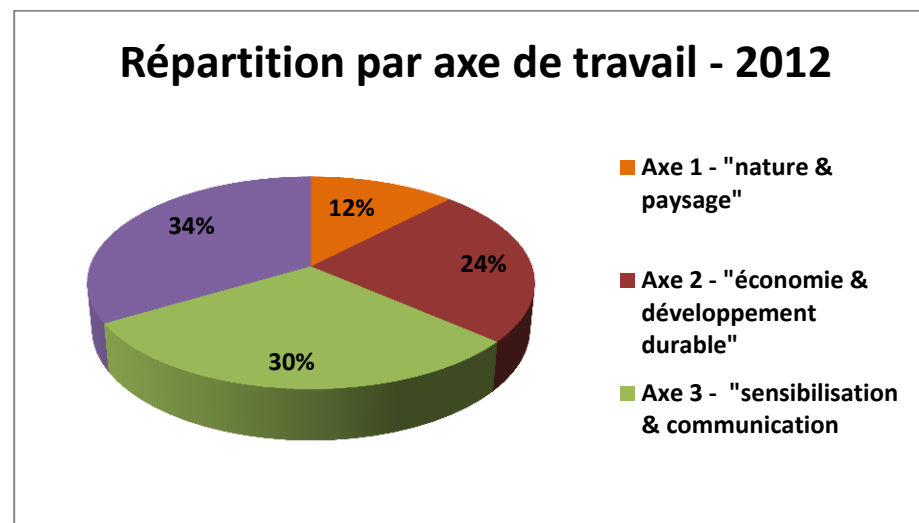
Actions <sup>4</sup>	PROJET <sup>1</sup>	Investissements PNRJV <sup>2</sup>	Autres financeurs <sup>3</sup>
Gestion du comité Groupes de suivis	P.18 MANAGEMENT	CHF : 50'500.-	-

<sup>1</sup> Selon demande financière 2012-2015

<sup>2</sup> Sans les heures de travail et sans les heures de travail <sup>3</sup> Financements en dehors du budget fixe

<sup>4</sup> Selon descriptif ci-dessus qui est une sélection des prestations de ce projet

## Répartition des heures de travail de l'équipe de coordination

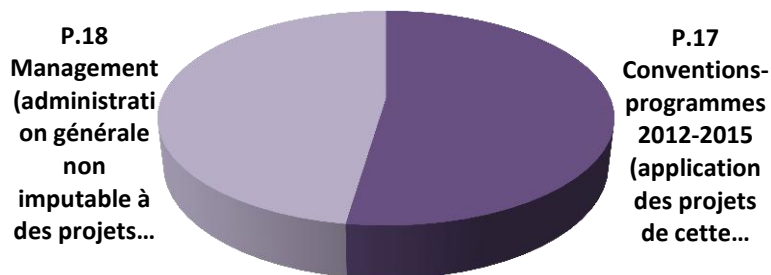


L'axe 3 « sensibilisation & communication » ci-dessus est constitué de la somme des heures nécessaires à la communication générale du Parc Jura vaudois (14%) et des heures en lien avec la sensibilisation/éducation au développement durable.

L'axe 4 « management & charte » ci-dessus est constitué de la somme des heures nécessaires à la charte et à la convention-programme 2012-2015 (18%) et des heures d'administration générale.

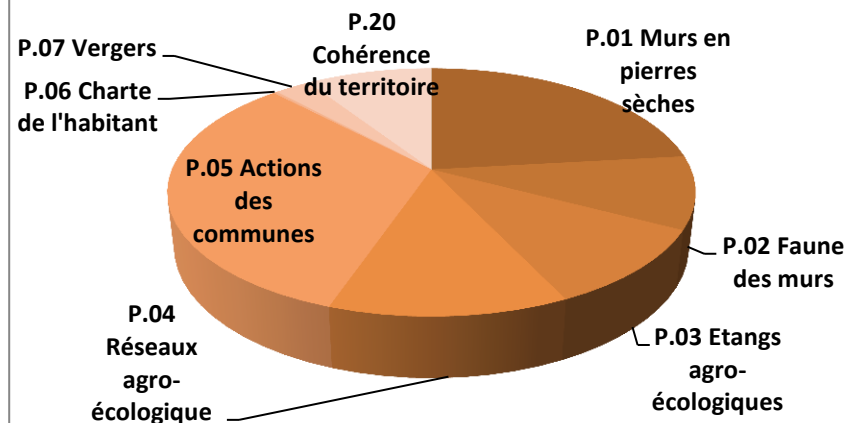
Ci-dessous sont présentés les détails de l'allocation des ressources humaines par projet. Chaque tranche illustre la part du projet par rapport aux autres projets du même axe stratégique.

### Management & charte: répartition par projets - 2012

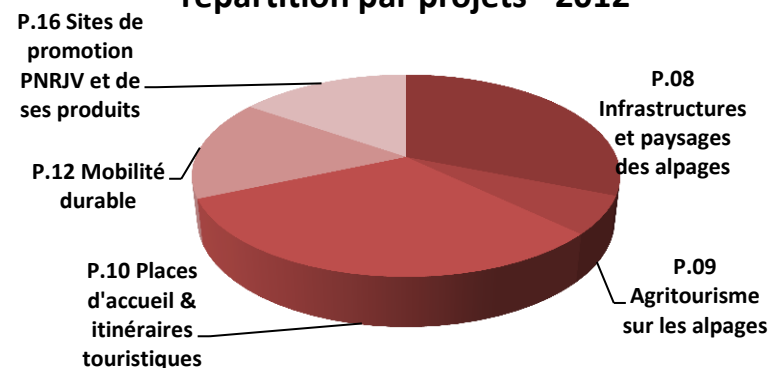


Dans le projet P.18 sont intégrés l'ensemble des heures non imputables directement à un autre projet ou à la coordination entre projets. Dans ce dernier cas, ces heures sont attribuées au projet P.17.

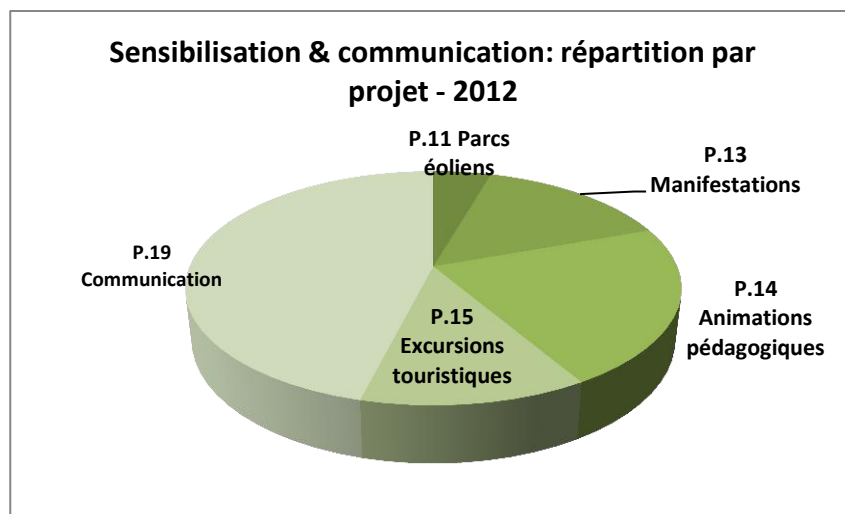
### Nature & paysage: répartition par projets - 2012



### Economie & développement durable: répartition par projets - 2012







Vue depuis le Croue (1534 m.) situé sur la commune du Parc d'Arzier-le-Muids.

Au centre le Creux du Croue ; au fond le lac des Rouse situés dans le Parc naturel régional du Haut-Jura (France).

## Projets « nature & paysage »

### L'essentiel

- ✓ Restauration de 2 km de murs.
- ✓ Aménagement de 2 caches à petite faune dans des murs.
- ✓ Chantier de démonstration à la Foire d'automne.
- ✓ Revitalisation de 2 biotopes d'importance locale.
- ✓ Aménagement d'1 étang agro-écologique.
- ✓ Réalisation d'un atelier du paysage

### Restauration de murs en pierres sèches

Avec le soutien financier du Fonds Suisse pour le Paysage (FSP), le Parc Jura vaudois a coordonné la réfection de 2 km de murs. En parallèle il a déposé une demande portant sur la restauration, en 2013, de 2.5 km de murs.

### Aménagement pour la faune des murs

Intégrés aux travaux de restauration, deux caches pour la faune des murs ont été aménagés. Ces travaux se basent sur un concept élaboré en partenariat avec les muretiers et le KARCH (Centre de coordination pour la protection des amphibiens et des reptiles de Suisse). Ces aménagements favorisent l'hibernation de reptiles et amphibiens.

### Chantier de démonstration

Un tronçon de murs a été construit à Champbaillard, Romainmôtier. Ce chantier de démonstration avait pour but de sensibiliser les visiteurs et participants de la Foire d'automne et bourse aux Sonnailles.



© le corridor cosmique

## Revitalisation de 2 sites à haute valeur naturelle

Deux sites à forte biodiversité ont été revitalisés à l'automne 2012 sur la commune de Gimel. En soutien au service forestier de la commune de Gimel et du SFFN, le Parc Jura vaudois a travaillé sur la conception du chantier ainsi que la coordination des travaux. Ces derniers ont pu ainsi bénéficier des financements issus du programme cantonal « biodiversité en forêt ».

## Aménagement d'un étang agro-écologique

La commune de Montricher a aménagé un étang à double fonctions : alimentation des abreuvoirs et habitat pour les espèces d'étangs et de marais. Cette réalisation a été pilotée par le Parc Jura vaudois en partenariat avec des entreprises et bureaux-conseils.

## Réalisation d'un atelier du paysage à Arzier-le-Muids

Une vision paysagère pour le Plan directeur communal 2103-2028 d'Arzier-le-Muids a été élaborée. Ce travail participatif s'est effectué dans le cadre d'un atelier du paysage mené en partenariat avec l'HEPIA (Haute école du paysage, d'ingénierie et d'architecture de Genève).

## Données financières

Actions <sup>4</sup>	PROJET <sup>1</sup>	Investissements PNRJV <sup>2</sup>	Autres financeurs <sup>3</sup>
<b>Restauration de murs</b> <b>Chantier de démonstration</b>	P.01 MURS	CHF : 252'700.-	Fonds Suisse pour le Paysage, propriétaires (communes)
<b>Aménagement de caches</b>	P.02 FAUNE DES MURS	CHF : 2'300.-	-
<b>Aménagement d'étangs</b>	P.03 ETANGS AGRO-ÉCO		Service du développement Territorial, Office fédéral de l'Agriculture, propriétaires (communes)
<b>Revitalisation de sites</b>	P.05 ACTION DES COMMUNES	CHF : 4'300.-	Service des Forêts, de la Faune et de la Nature
<b>Atelier du paysage</b>	P.20 COHÉRENCE DU TERRITOIRE	CHF : 700.-	-

<sup>1</sup> Selon demande financière 2012-2015

<sup>2</sup> Sans les heures de travail    <sup>3</sup> Financements en dehors du budget fixe et sans les heures de travail

<sup>4</sup> Selon descriptif ci-dessus qui est une sélection des prestations de ce projet



Vue depuis la Dent de Vaulion (1482 m.), montagne partagée par les communes du Parc de Vaulion, L'Abbaye et par la commune de Vallorbe.

Au centre Les Charbonnières (commune du Parc du Lieu), à gauche l'Abbaye et au fond Le Sentier (commune du Parc du Chenit).

## Projets « économie durable »

### L'essentiel

- ✓ Poursuite de la réalisation de l'étude « agritourisme sur les alpages ».
- ✓ Création de 4 offres pour les sociétaires Raiffeisen.
- ✓ Création de 3 offres pour la campagne 2013 de Suisse Tourisme.
- ✓ Coordination de la gestion de 66 alpages.
- ✓ Réalisation de la première édition du « concours franco-suisse prairies fleuries ».
- ✓ Forum annuel sur la labellisation

### Etude pour le développement de l'agritourisme sur les alpages

Le positionnement touristique de ce projet a été précisé afin de répondre aux demandes de compléments de l'OFAG. Ces projections ont permis de regrouper les alpages inclus dans ce projet par offre touristique. L'ensemble de ce projet est effectué dans le cadre d'un PDRA – Plan de Développement Régional Agricole.

### Diffusion et promotion de la carte touristique et de l'offre de « Grande traversée à pied »

Plus de 25'000 exemplaires de la première carte touristique du Parc Jura vaudois ont été diffusés, dont le tiers par les offices du tourisme. Ces derniers ont aussi diffusé le carnet de réductions permettant d'effectuer une partie ou la totalité de la « Grande traversée à pied » du Parc Jura vaudois.

## Offre touristique pour les sociétaires de la Raiffeisen

Plusieurs offres pour les sociétaires de la Raiffeisen ont été élaborées, qui incluent des hébergeurs, restaurateurs, produits du terroir et visites guidées. Ces offres ainsi que celles des autres parcs suisses feront l'objet d'une promotion nationale en 2013.

## Offre touristique pour la campagne 2013 de Suisse Tourisme

Suisse Tourisme lancera sa campagne 2013 sur le thème des traditions vivantes. Dans ce cadre, 3 offres ont été élaborées qui incluent le patrimoine horloger, la fabrication de toupins et le gruyère d'alpages AOC. Ces offres seront promues nationalement et internationalement par Suisse Tourisme.

## Définition de mesures visant à développer la mobilité durable à destination des visiteurs

Dans le cadre de l'élaboration d'un concept de mobilité, différentes mesures pour renforcer la mobilité touristique durable ont été décidées. Elles concernent le renforcement de l'accès en transport public sur les cols, la création d'une grande traversée en vélo et la gestion des flux sur les cols.

## Energies renouvelables sur les alpages

Le Parc Jura vaudois a coordonné la réalisation d'un CAS Energies renouvelables sur un alpage de Bassins. Ce travail fait partie de la collaboration initiée avec la Heig-VD sur ce thème.



© le corridor cosmique

## Etudes et travaux sur les alpages

A la phase « étude », le Parc Jura vaudois a réalisé l'analyse préalable de 7 alpages de Bassins et des 9 alpages d'Arzier-le-Muids. Les avant-projets de 7 alpages de St-Cergue et Bassins ont été menés à terme.

Pour le compte de Montricher et Bière, le Parc Jura vaudois a coordonné des chantiers visant à améliorer l'adduction en eau de 7 alpages. Finalement, 39 alpages de 6 communes territoriales ont bénéficié de conseils de gestion.

## Concours franco-suisse « prairie fleurie »

M. Poncet, amodiatraire de l'alpage de la Duchatte – La Racine (Les Bioux), a reçu le « Prix spécial – Gestion équilibrée en lien avec le produit ». Ce concours valorise les exploitants conciliant au mieux la production avec la biodiversité et s'est tenu en 2012 dans 4 pays et une trentaine de parcs. La réalisation de cet événement a été effectuée en partenariat avec le Parc naturel régional du Haut-Jura.

## Forum annuel sur la labellisation de produits

Plus de 70 personnes ont travaillé à définir la politique de labellisation de produits du Parc Jura vaudois, lors du Forum qui s'est tenu le 04.04.12. En effet, l'obtention du label donne la possibilité au Parc Jura vaudois de labelliser un large éventail de produits, sur la base d'exigences nationales et d'exigences spécifiques à chaque parc.

## Données financières

Voir ci-après.

Actions <sup>4</sup>	PROJET <sup>1</sup>	Investissements PNRJV <sup>2</sup>	Autres financeurs <sup>3</sup>
<b>Etude et travaux</b> <b>Energies renouvelables</b> <b>Concours prairies fleuries</b>	P.08 INFRASTRUCTURES ET PAYSAGES D'ALPAGES	CHF: 228'547.-	Office Fédéral de l'Agriculture, Service du Développement Territorial, Propriétaires (communes)
<b>Etude PDRA</b>	P.09 AGRITOURISME SUR LES ALPAGES	CHF : 17'650.-	Office Fédéral de l'Agriculture, Propriétaires (communes)
<b>Carte touristique</b> <b>GT à pied</b> <b>Offres Raiffeisen</b> <b>Offres Suisse Tourisme</b>	P.10 PLACES D'ACCUEIL ET ITINÉRAIRES TOURISTIQUES	CHF : 16800.-	Vaud Rando, Car Postal, Baudat Imprimeries, BAM, NStCM, Produits du Terroir Vaudois, Retraites Populaires
<b>Concept</b>	P.12 MOBILITÉ DURABLE	CHF : 5'270.-	-
<b>Labellisation de produits</b>	P.16 SITES D'ACCUEIL ET PROMOTION DE PRODUITS	CHF : 19'000.-	-

<sup>1</sup> Selon demande financière 2012-2015  
<sup>2</sup> Sans les heures de travail <sup>3</sup> Financements en dehors du budget fixe et sans les heures de travail  
<sup>4</sup> Selon descriptif ci-dessus qui est une sélection des prestations de ce projet



Vue depuis la Dôle (1677 m.), montagne partagée par les communes du Parc de Chésereux et St-Cergue et par la commune de La Rippe.

En bas à droite le chalet de la Dôle, propriété de la commune du Parc de Gingins. Au fond les communes du Parc de Gingins et Chésereux.

## Projets « sensibilisation & communication »

### L'essentiel

- ✓ 40 animations pédagogiques organisées pour des écoliers.
- ✓ Création d'une nouvelle animation pédagogique.
- ✓ Organisation de 17 excursions de découverte.
- ✓ Publication d'un ouvrage sur les chalets du Parc Jura vaudois.
- ✓ Diffusion d'un journal spécial sur l'agriculture.
- ✓ Campagne nationale de promotion des parcs.

### Animations pour les écoles

En complément à l'organisation de 40 animations pour écoliers, le Parc Jura vaudois a proposé une nouvelle offre en 2012 basée sur la découverte de la nature par les sens. Pour réaliser ces animations, le Parc Jura vaudois a pu compter sur le soutien de 6 animateurs/trices professionnel-les.

### Excursions pour tout public

Le programme 2012 a permis de réaliser 14 excursions de découverte pour 248 participants. Parmi les succès 2012 mentionnons « Les contrebandiers du Risoud », « Le bois de résonance », « A l'écoute du brame du cerf » et « Champignons ». La réalisation de l'ensemble de ce programme a été possible grâce à l'engagement sous forme de mandats de 10 guides professionnels ou en formation.

### Partenariat pour l'édition d'ouvrages

Les Editions Favre ont publié un ouvrage sur les chalets du Parc Jura vaudois, rédigé par D. Glauser. Une partie y est consacrée à présenter le Parc Jura vaudois et une introduction du président du Parc Jura vaudois démarre ce livre.

En parallèle, les éditions « Imprimerie Baudat » ont publié un ouvrage sur « Les eaux capricieuses de la Vallée de Joux » avec le soutien logistique du Parc Jura vaudois.

### Présence à des manifestations et nouveau matériel

Le Parc Jura vaudois fût présent lors de 3 manifestations, totalisant plus de 60 heures de présence aux occasions suivantes : Foire d'automne et bourse aux sonnailles de Romainmôtier, Fête du vacherin Mont d'Or des Charbonnières et « Schweizer Pärke zu Gast » à Wädenswil.

Depuis 2012, une gamme complète de matériel promotionnel est disponible : stand, bannière, documentation papier,... Ces éléments renforcent la visibilité du Parc Jura vaudois lors de manifestations et sont à disposition des communes territoriales.

### Promotion auprès de différents organismes

Le Parc Jura vaudois s'est présenté à différents organismes tel que la section « Val de Joux » du Club Alpin Suisse, à l'association de la bibliothèque de St-George, à des étudiants de l'HEPIA ou à la Direction des espaces naturels de l'Etat de Genève. L'ensemble de ces prestations représentent env. 50 heures de travail.

### Visite des municipalités

En complément des rencontres effectuées par le comité, la direction du Parc Jura vaudois a continué ses visites de communes territoriales. C'est ainsi que 6 exécutifs de communes du Parc Jura vaudois ont été rencontrés en 2012.





© le corridor cosmique

### Promotion auprès des médias et du grand public

Le Parc Jura vaudois a poursuivi sa promotion : une quarantaine d'articles, deux émissions de radio-télévisions et deux collaborations avec des éditeurs. La promotion par l'OFEV a été également renforcée. En effet la Confédération a réalisé une campagne d'affichage nationale et diffusé une carte des parcs suisses avec le slogan « Les parcs suisses – A deux pas de chez vous ».

### Diffusion d'une nouvelle lettre d'information et d'un journal spécial

Les municipalités du Parc Jura vaudois ont reçus une lettre d'information (électronique) qui leur est spécialement dédiée. Ce document mentionne les prochaines séances de groupe de suivi et donc l'avancement concret des projets.

De plus, 2012 a vu la diffusion d'un journal de la mi-été, sous la forme d'un journal spécial sur l'agriculture.

## Données financières

Actions <sup>4</sup>	PROJET <sup>1</sup>	Investissements PNRJV <sup>2</sup>	Autres financeurs <sup>3</sup>
<b>Présence à des manifestations Matériel</b>	P.13 MANIFESTATIONS	CHF : 6'100.-	-
<b>Animations</b>	P.14 ANIMATIONS PÉDAGOGIQUES	CHF : 18'000.-	-
<b>Excursions</b>	P.15 EXCURSIONS THÉMATIQUES	CHF : 10'300.-	Vaud Rando
<b>Ouvrages Promotion grand public Rencontre de municipalités Journaux Lettres électr.</b>	P.19 COMMUNICATION	CHF : 34'000.-	Pour les deux ouvrages concernés, différents financeurs dont des communes, l'Etat de Vaud, des fondations et institutions.
<sup>1</sup> Selon demande financière 2012-2015 <sup>2</sup> Sans les heures de travail <sup>3</sup> Financements en dehors du budget fixe et sans les heures de travail <sup>4</sup> Selon descriptif ci-dessus qui est une sélection des prestations de ce projet			



Vue depuis le Mont Tendre (1678 m.), montagne partagée par les communes du Parc de Montricher, L'Abbaye, Berolle, Le Chenit et Mollens.

A fond à gauche le Mont d'Or ; au centre la Dent de Vaulion ; à droite les hauts boisés des communes du Parc de La Praz, Mont-la-Ville et Vaulion.

## Projet « charte »

### L'essentiel

- ✓ Dépôt de la charte 2013-2022
- ✓ Obtention du label « parc d'importance nationale » pour 10 ans

### Dépôt de la charte 2013-2022

Suite aux travaux menés par les commissions, le comité et l'équipe de coordination, suite aux adoptions de l'Assemblée Générale, la charte 2013-2022 du Parc Jura vaudois a été officiellement déposée à l'Office Fédéral de l'Environnement le 13 janvier 2012. Cet événement permet d'entrevoir la fin d'un chantier, l'élaboration de la charte, qui a débutée en 2007 par le Parc jurassien vaudois !

### Attribution du label par la Confédération

Un événement rassemblant tous les acteurs et partenaires du Parc Jura vaudois a fêté la décision positive de l'Office Fédéral de l'Environnement, communiquée à l'automne 2012. En effet, cette dernière permet au Parc naturel régional Jura vaudois de bénéficier du statut de « parc d'importance nationale, catégorie parc naturel régional » pour 10 ans.

### Données financières

Actions <sup>4</sup>	PROJET <sup>1</sup>	Investissements PNRJV <sup>2</sup>	Autres financeurs <sup>3</sup>
<b>Charte</b>	P.17 CONVENTION-PROGRAMMES	CHF : 7'500.-	-

<sup>1</sup> Selon demande financière 2012-2015  
<sup>2</sup> Sans les heures de travail    <sup>3</sup> Financements en dehors du budget fixe et sans les heures de travail  
<sup>4</sup> Selon descriptif ci-dessus qui est une sélection des prestations de ce projet

## Partenariats

### L'essentiel

- ✓ Partenariat avec le Parc naturel régional du Haut-Jura
- ✓ Projet Interreg « savoir-faire constructif traditionnel »
- ✓ Plan de gestion touristique du District Franc Fédéral du Noirmont
- ✓ Fromagerie de Montricher

### Partenariat avec le PNR du Haut-Jura

Une démarche visant à formaliser le partenariat entre les deux parcs jurassiens est en cours. Ce partenariat sera présenté aux organes décisionnels respectifs en 2013 et permettra de formaliser les collaborations actuelles et à venir, notamment en lien avec le tourisme et la gestion des alpages.

### Projet Interreg « savoir-faire constructif traditionnel »


Ce projet a continué à se préciser, sous la direction, du côté suisse, de l'Etude des Maisons Rurales de Suisse. Il devrait permettre de valoriser le savoir-faire des muretiers auprès des professionnels de la construction.

### Plan de gestion touristique du District Franc Fédéral du Noirmont

Le document précisant la mise en œuvre des mesures a été finalisé en 2012. Les différentes actions seront appliquées par la Direction des ressources et du patrimoine naturels de la nouvelle Direction générale de l'Environnement. Le comité consultatif contenant le Parc Jura vaudois et les communes territoriales du DFF a ainsi été consulté sur ce programme d'action.

### Projet de fromagerie à Montricher


















Un accord de partenariat entre la société de Fromagerie du Pied du Jura et le Parc Jura vaudois a été conclu. Il spécifie des axes de collaboration dont le développement d'offres touristiques, la labellisation de produits ainsi que la réalisation d'animations pédagogiques.



Vue depuis le Mont Sala (1511 m.), montagne partagée par les communes du Parc d'Arzier-le-Muids et Bassins.

Derrière la première crête, les pentes boisées des communes du Parc de Bassins, Le Vaud et Marchissy.

## Comptes

Parc Jura vaudois	FINANCEMENTS/ RESSOURCES	Détails	Comptes 2012	Budget 2012	Comptes 2011
<b>Ressources mobilisées par le Parc</b>					
dont Fonds de réserve du PJV					45'818.96
1 Divers produits du PNRJV			18'259.90	12'500.00	15'300.35
2 Divers produits du PNRJV					
3 Divers produits du PNRJV			10'000.00		9'304.50
4 Communes territoriales			98'344.00	120'000.00	95'928.00
5 Communes territoriales			12'320.00	35'000.00	22'935.60
6 Autres membres			11'400.00		15'000.00
7 Autres membres			3'570.00		8'646.00
8 Associations régionales			360.00		4'650.00
9 Offices du tourisme			680.00		1'405.10
10 Pro Natura Vaud				15'000.00	10'570.00
11 Pro Natura Vaud					615.00
12 Fonds Suisse pour le Paysage			250'000.00	165'000.00	300'080.00
Pro Natura Suisse			-		
Fondation MAVVA				5'000.00	
Autres partenaires			76'365.75	30'000.00	
13 SDT			234'300.00	115'000.00	383'600.00
14 OFAG				97'000.00	
15 SELT					10'000.00
16 Réseau des Parcs SIG					14'000.00
<b>Confédération</b>					
17 Crédit Parc répartition projets 2012			328'479.76	420'000.00	205'676.00
Crédit Parc à reporter sur 2013			91'520.24		
18 Prestations propres			40.00		2'920.00
<b>Canton de Vaud</b>					
19 Crédit Parc répartition projets			138'682.55	150'000.00	101'756.60
Crédit Parc à reporter sur projets futurs			18'074.05		
Prestations propres			400.00		9'810.00
hors Crédit Parc					25'000.00
<b>Total FINANCEMENTS/ RESSOURCES</b>			<b>1'292'796.25</b>	<b>1'164'500.00</b>	<b>1'283'016.11</b>
Différence rapport budget			128'296.25		

Parc Jura vaudois DEPENSES/ INVESTISSEMENTS					Détails	Comptes 2012	Budget 2012	Comptes 2011
<b>Fonctionnement (management)</b>								
	Administration générale			P 18/P20	155'133.10	211'178.00	190'376.20	
Dont:	Prestations AG		3'650.00					
	Prestations Comité		7'700.00					
	Prestations autres		13'400.00					
	Structures juridiques							
	Collaborations externes						13'092.40	
<b>Total Fonctionnement</b>					-	<b>155'133.10</b>	<b>211'178.00</b>	<b>203'468.60</b>
<b>Investissements sur projets</b>								
<b>Nature et paysage</b>								
	Etangs agro-écologiques, cahier technique sur les oiseaux cavicoles, Nature & Paysage, étude sur la biodiversité liée aux murs, réfection des murs en pierres sèches			P1/P2/P3/P4/P5/P6/P7	314'766.60	355'833.00	216'933.81	
<b>Renforcement des activités économiques axées sur le développement durable</b>								
	Gestion intégrée des alpages, réfection des murs de pierres sèches, valorisation des produits agricoles régionaux, coordination de PDRA, offre touristique, valorisation de l'agritourisme, accueil dans les forêts de basse altitude.			P8/P9/P10/P12/P16	388'482.20	367'709.00	641'406.66	
<b>Sensibilisation, éducation et communication à l'environnement</b>								
	Manifestations grand public, sentiers didactiques, activités de sensibilisation à l'environnement, élaboration d'une formation pour les animateurs, à la rencontre des écoles du Parc, communication générale			P11/P13/P14/P15/P19	184'482.60	188'147.00	147'897.38	
	Suivi de la convention programme (OFEV - Charte)			P17	92'539.70	41'633.00	73'309.66	
	Signalétique			S21	14'466.80			
<b>Total Investissements</b>						<b>994'737.90</b>	<b>953'322.00</b>	<b>1'079'547.51</b>
<b>Total DEPENSES/ INVESTISSEMENTS</b>						<b>1'149'871.00</b>	<b>1'164'500.00</b>	<b>1'283'016.11</b>
<b>Excédent de revenus/charges :</b>						<b>142'925.25</b>		
<i>Différence rapport budget</i>						<i>14'629.00</i>		

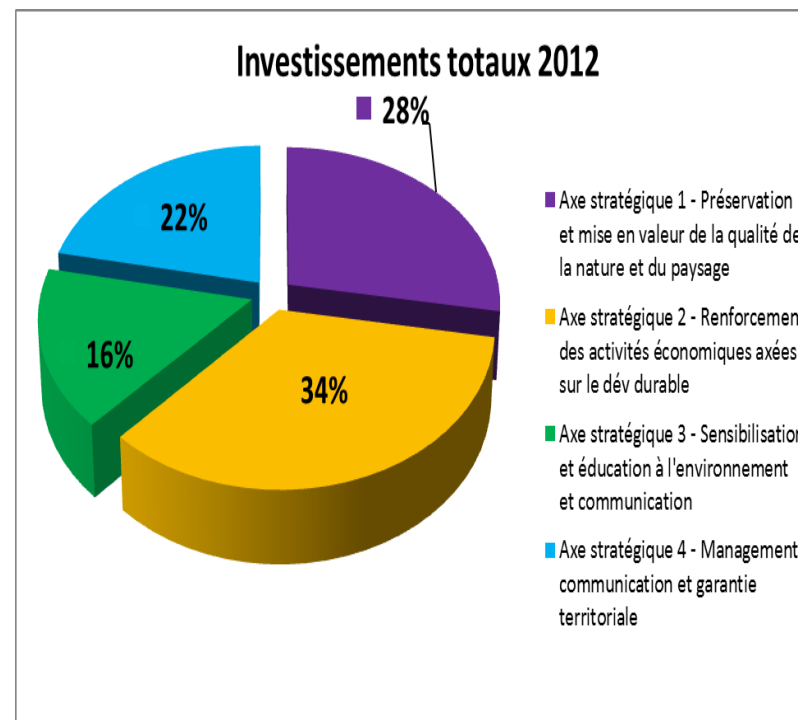
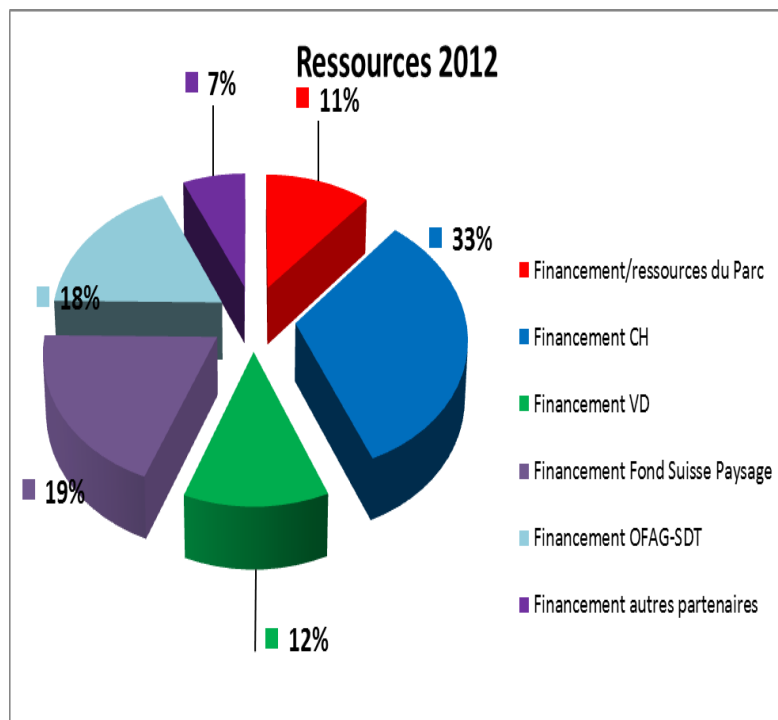
Comptes approuvés par la Fiduciaire Heller S.A. Nyon

## Répartition des investissements par axes et par projets

TABLEAU RECAPITULATIF PAR CENTRES PROJETS 2012 - Parc Jura vaudois		
INVESTISSEMENT DU Parc Jura vaudois		2012
<i>Axe stratégique 1 - Préservation et mise en valeur de la qualité de la nature et du paysage</i>		
P 1	Murs en pierre sèche	264'897.50
P 2	Faune des murs	7'487.80
P 3	Etangs agro-écologiques	4'900.50
P 4	Réseaux agro-écologiques	11'815.60
P 5	Action des communes pour la nature et le paysage	24'339.30
P 6	Charte de l'habitant	-
P 7	Programme "Faune et produits des vergers"	1'325.90
<i>Axe stratégique 2 - Renforcement des activités économiques axées sur le dév durable</i>		
P 8	Infrastructures et paysages des alpages	263'163.80
P 9	Agritourisme sur les alpages	24'589.90
P 10	Places pic-nic & sentiers découvertes	46'216.50
P 12	Mobilité durable	18'882.50
P 16	Sites promotion du PNRJV et de ses produits	35'629.50
<i>Axe stratégique 3 - Sensibilisation et éducation à l'environnement et communication</i>		
P 11	Coordination dans le cadre des parcs éoliens	4'452.50
P 13	Manifestations	25'771.30
P 14	Animations pédagogiques	34'606.00
P 15	Excursions thématiques	24'639.00
P 19	Communication	95'013.80
S 21	Signalétique ( hors budget initial )	14'466.80

TABLEAU RECAPITULATIF PAR CENTRES PROJETS - Parc Jura vaudois		
Investissements 2012		
<i>Axe stratégique 4 - Management, suivi de la convention programme et garantie territoriale</i>		
P 17	Suivi de la convention-programme (OFEV)	92'539.70
P 18	Management	147'798.60
P 20	Cohérence du territoire	7'332.20
TOTAL GENERAL CHARGES		1'149'868.70
Récapitulation par axes		
<i>Axe stratégique 1 - Préservation et mise en valeur de la qualité de la nature et du paysage</i>		314'766.60
<i>Axe stratégique 2 - Renforcement des activités économiques axées sur le dév durable</i>		388'482.20
<i>Axe stratégique 3 - Sensibilisation et éducation à l'environnement et communication</i>		198'949.40
<i>Axe stratégique 4 - Management, suivi de la convention programme et garantie territoriale</i>		247'670.50
Ressources du Parc Jura vaudois		
Financement/ressources du Parc		145'373.90
Financement CH		420'000.00
Financement VD		156'756.60
Financement Fond Suisse Paysage		250'000.00
Financement OFAG-SDT		234'300.00
Financement autres partenaires		86'365.75
TOTAL GENERAL FINANCEMENTS		1'292'796.25

## Répartition des investissements par axes et par projets





## Sélection de points forts pour 2013

### Extension des locaux du Parc Jura vaudois

L'équipe de coordination pourra bénéficier d'une surface de bureaux doublée. En effet, de récents changements de locataires permettront d'occuper l'ensemble du 1<sup>er</sup> étage de l'ancienne école de St-George.

### Forum 2013 sur la charte des habitants

Cette rencontre ouverte à toutes et tous se tiendra cette année le 23 mars à la salle polyvalente de St-George. Les réflexions traiteront du projet de charte de l'habitant qui vise à soutenir une implication personnelle en faveur de différents objectifs de la charte.

### Transmission du savoir-faire de muretier

Un chantier permettant des échanges sur le savoir-faire constructif sera organisé. Ce projet s'intégrera aux chantiers de restauration et sera ouvert aux professionnels ainsi qu'aux représentants de propriétaires de murs.

### Action village à hirondelles

Une campagne visant à renforcer les colonies d'hirondelles de fenêtre et de martinet noir sera démarrée. Différentes actions seront prévues incluant des documents de sensibilisation, un inventaire et la poses de nichoirs.

### Cahier technique sur les énergies renouvelables

Un nouveau numéro de la série des cahiers techniques du Parc Jura vaudois paraîtra. Il précisera la faisabilité de différentes productions d'énergie renouvelable sur les chalets d'alpages.

### Offre touristique de « Grand traversée à pied »

Sur la base des résultats 2012, la promotion et diffusion de cette offre sera fortement améliorée. Ces modifications rendront le support papier plus attractif et sa promotion plus aisée.

### Places pic-nic

Après finalisation de la sélection, une promotion sera engagée. Elle aura pour but de mettre en avant les places facilement accessibles et dotées d'un intérêt touristique majeur.

### Animations pédagogiques sur la forêt

Une nouvelle offre visant à promouvoir le patrimoine naturel, économique et culturel de la forêt devrait être proposée. Elle enrichira ainsi l'offre à destination des écoliers, qui comptera ainsi 4 animations réalisables en différents lieux du Parc Jura vaudois.

### Labellisation de produits alimentaires

Les travaux débutés en 2012 et portant, entre autre, sur le miel et les produits carnés devraient se conclure. Ils permettront de proposer à terme une labellisation pour les producteurs qui favorise la qualité et un mode production durable de produits alimentaires.

### Signalétique

La réflexion initiée en 2012 sera précisée jusqu'à la définition de mesures concrètes. Des poses pilotes de signalétique pourraient déjà être effectuées en 2013-2014, dans le but d'éclaircir l'implication des différents acteurs de ce projets : communes territoriales, services étatiques et Parc jura vaudois.



Vue depuis la Barillette (1528m) située sur la commune du Parc de Gingins.

Au premier plan le chalet de la Barillette, propriété de la commune du Parc de Chésérèx. Au fond, vue sur les communes du Parc de Bassins, Le Vaud, Longirod, Marchissy et St-George.

## Budget 2013

BUDGET	FINANCEMENTS	2013	2012
<b>F.1 Ressources mobilisées par le Parc</b>		<b>573'000</b>	<b>559'500</b>
F.1.1 Cotisation des membres	120'000		120'000
F.1.2 VD + CH hors loi Parcs	237'000		212'000
F.1.3 Partenaires non VD et/ou CH	198'500		201'000
F.1.4 Revenus divers du Parc	17'500		
<b>F.2 Confédération</b>		<b>420'000</b>	<b>420'000</b>
<b>F.3 Canton de Vaud</b>		<b>156'000</b>	<b>150'000</b>
<b>F.4 Reports budget 2012</b>		<b>66'000</b>	<b>35'000</b>
<b>Total FINANCEMENTS</b>		<b>1'215'000</b>	<b>1'164'500</b>

BUDGET	DEPENSES	2013	2012
<b>D.2 Investissements sur projets</b>			
<b>D.2.1 Nature et paysage</b>		<b>397'278</b>	<b>355'833</b>
P.1 Murs en pierre sèche			
P.2 Faune des murs			
P.3 Etangs agro-écologiques			
P.4 Réseaux agro-écologiques			
P.5 Action des communes pour la nature et le paysage			
P.6 Charte de l'habitant			
P.7 Programme "Faune & Produits des vergers"			
<b>D.2.2 Economie axée sur le développement durable</b>		<b>374'302</b>	<b>367'709</b>
P.8 Infrastructures et paysages des alpages			
P.9 Agritourisme sur les alpages			
P.10 Places pic-nic & sentiers découvertes			
P.12 Mobilité durable			
P.16 Sites promotion du PNRJV et de ses produits			

BUDGET	DEPENSES	2013	2012
<b>D.1 Fonctionnement (management)</b>		<b>203'037</b>	<b>211'178</b>
P.18 Management			
P.20 Cohérence du territoire			
<b>Total Fonctionnement</b>		<b>203'037</b>	<b>211'178</b>

BUDGET	DEPENSES	2013	2012
<b>D.2 Investissements sur projets</b>			
<b>D.2.3 Sensibilisation à l'environnement et communication</b>		<b>180'972</b>	<b>188'147</b>
P.11 Coordination dans le cadre des parcs éoliens			
P.13 Manifestations			
P.14 Animations pédagogiques			
P.15 Excursions thématiques			
P.19 Communication			
S.21 Signalétique			
<b>D.2.4 Suivi de la convention-programme (projet P.17)</b>		<b>59'411</b>	<b>41'633</b>
<b>Total Investissements</b>		<b>1'011'963</b>	<b>953'322</b>
<b>Total DEPENSES</b>		<b>1'215'000</b>	<b>1'164'500</b>



Vue depuis le Mont Sala (1511 m.), montagne partagée par les communes du Parc d'Arzier-le-Muids et Bassins.

La combe des Begnines en enfilade et à droite au fond les contreforts du Mont Tendre.

**Photos :** © Parc Jura vaudois

**Illustrations :** © Le corridor cosmique, Sébastien Perroud, Mont-la-Ville. Artiste collaborant à différentes publications dont le journal 24 Heures. Illustrateur du Parc Jura vaudois en 2012.

**Rédaction :** Olivier Schär, directeur, en collaboration avec Michèle Rüfenacht, responsable comptable et administrative.

*St-George, mars 2013*