

# Parc Jura vaudois

## Rapport annuel de gestion 2013



LE NOZON, ROMAINMÔTIER - JULIAN WILLIS, TREE TOP STUDIO, JURIENS



## Le Parc Jura vaudois en quelques mots

### Qu'est-ce que le Parc Jura vaudois ?

Le Parc Jura vaudois est constitué de 30 communes qui forment un territoire de 530 km<sup>2</sup>, env. 20% du canton de Vaud. Ces dernières se sont unies jusqu'en 2022 afin de développer des projets visant à

- Préserver le patrimoine naturel et paysager
- Développer des activités économiques durables
- Sensibiliser à l'environnement et au développement durable

### Devenez membres !

Toute personne, famille, groupement, entreprise, institution ou commune peut devenir membre et participer ainsi au développement du Parc Jura vaudois. De plus, l'adhésion vous donne droit à différentes réductions !

### Plus d'infos sur

[www.parcjuravaudois.ch](http://www.parcjuravaudois.ch)



## Table des matières

Le mot du Président .....	4
Le mot du Directeur .....	5
Chiffres-clés de la coordination du Parc Jura vaudois .....	6
Structures du Parc Jura vaudois.....	8
Projets « nature & paysage » .....	13
Projets « économie durable ».....	16
Projets « sensibilisation & communication » .....	19
Projet « charte » .....	22
Partenariats .....	23
Comptes .....	25
Répartition des investissements par axes et par projets .....	27
Répartition des investissements par axes et par projets .....	28
Sélection de points forts pour 2014 .....	29
Budget 2014 .....	31



## Le mot du Président



Miser sur l'avenir avec la volonté de préserver des valeurs séculaires, c'était l'objectif fondamental poursuivi dans les démarches qui ont conduit à la mise en œuvre de la phase opérationnelle du Parc Jura vaudois depuis le 1<sup>er</sup> janvier 2013. C'est donc bien l'alchimie complexe de technologies parmi les plus modernes (par exemple avec le site internet du Parc Jura vaudois, à consulter à l'adresse [www.parcjuravaudois.ch](http://www.parcjuravaudois.ch)) et de méthodes plus traditionnelles (par exemple dans la conservation du patrimoine naturel et bâti ou dans la réfection des murs en pierres sèches) qui a sous-tendu le travail de l'équipe de direction, du comité et tous les partenaires du Parc Jura vaudois : il s'agit là de plusieurs centaines de personnes que je profite ici de remercier chaleureusement pour l'excellent travail réalisé durant cette première année de fonctionnement opérationnel.

Bien entendu, le travail ne fait que commencer et ce sont encore de très nombreux projets qui devraient voir le jour durant la période 2013-2022. Mais quelle magnifique année 2013 qui aura vu la concrétisation de nombreux projets que vous pourrez découvrir dans les pages de ce Rapport de gestion. Après le succès de la carte touristique d'été distribuée en dizaines de milliers d'exemplaires, l'un des projets marquants de l'année 2013 et qui restera sans aucun doute dans la mémoire de nombreux habitants est la Charte de l'habitant qui a été envoyée à tous les ménages résidant sur le territoire du Parc Jura vaudois, avec son papillon qui n'aura laissé personne indifférent.


Certes, chacune et chacun voudrait que tout cela aille plus vite et que la présence du Parc Jura vaudois soit plus « visible » sur le terrain. Mais il faut savoir donner du temps au temps pour que les projets avancent et aient une bonne chance de pouvoir se réaliser... Sans le temps de la réflexion, la mise en œuvre de projets aussi complexes que ceux qui induisent la participation active de chacun et l'engagement citoyen de tous n'aurait aucune chance

d'aboutir. Mais on peut être confiant sur le sens des responsabilités de chacune et chacun et la cohérence de son comportement qui doit valoriser les qualités naturelles, culturelles et paysagères de son territoire, dans l'optique d'un équilibre satisfaisant entre développement et durabilité, soit en renforçant l'économie régionale par la mise en œuvre des principes fondamentaux du développement durable...

Il est temps pour moi de refermer la page de l'année 2013... L'aventure continue et c'est à chacune et chacun d'entre nous, par son sens de la solidarité, de la tolérance et de la défense de l'intérêt public, d'en écrire les plus belles pages ! Merci à toutes et tous ! Vive le Parc !

*François Laurent Althaus,  
Président du Parc Jura vaudois  
Municipal des Alpagnes et Forêts de la commune d'Arzier-Le Muids*

## Le mot du Directeur



2013 fût la première année du Parc Jura vaudois avec son statut de parc naturel régional. Ce début s'est réalisé sur les chapeaux de roue, en regard de la somme de travail accomplie et des attentes exprimées par les différents acteurs du Parc Jura vaudois.

De ces réalisations, quelques faits sont à relever. Premièrement que le Parc Jura vaudois est un important avocat de son territoire. Grâce à des partenariats nationaux, avec la banque Raiffeisen en 2013, un habitant sur sept de ce pays a pu découvrir le Parc Jura vaudois, ses actions comme son territoire.

Ensuite, les compétences réunies en son sein permettent au Parc Jura vaudois d'offrir une large palette de prestations. Les réalisations qui en résultent sont aussi diverses que la plantation d'un marais forestier, l'élaboration d'une offre en partenariat avec CarPostal ou la commercialisation de nouvelles animations pour écoliers. Cette polyvalence est un atout et un gage de crédibilité.

De plus, le démarrage d'un projet mené directement avec les habitants a concrétisé une composante essentielle à l'action du Parc Jura vaudois : la participation. Tous les échelons décisionnels de notre territoire doivent pouvoir s'investir dans le développement du Parc Jura vaudois.

Le Parc Jura vaudois est une formidable moteur pour l' «arrière-pays » lémanique : il est source de revenus dans le respect des patrimoines hérités de nos ancêtres. De ce fait, j'émetts le vœu que le Parc Jura vaudois soit toujours plus utilisé comme un espace d'échange et de solutions !

Plus de 100 personnes s'impliquent activement dans les différentes structures du Parc Jura vaudois. Qu'elles soient toutes chaleureusement remerciées !

Mes meilleures salutations.

*Olivier Schär,  
Directeur du Parc Jura vaudois,  
Habitant de Gimel*

## Chiffres-clés de la coordination du Parc Jura vaudois

2013  
Variation  
par  
rapport  
l'exercice  
précédent  
en %

1 Cotisation des communes territoriales + financement fédéral et cantonal issu de la législation sur les parcs  
2 Par rapport au total des financements et investissements budgétisés  
3 Par rapport au total des investissements budgétisés en projets

### Volet environnemental

Distance parcourue par collaborateur-trice	3830	Nombre de collaboratrices-teurs	8
<i>dont transport privé</i>	1810	<i>dont à temps partiel</i>	8
<i>dont transport public</i>	2020	<i>dont à durée déterminée</i>	2
Consommation électrique par collaborateur-trice, en KWh	319	Rapport femmes : hommes	3: 5
Consommation d'eau par collaborateur-trice, en m3	2,5	<i>dont cadre<sup>1</sup></i>	1 :4
		Equivalent temps plein total	580%
		Rapport salaire la plus bas/le plus élevé <sup>2</sup>	1 :2.3
		Part des collaboratrices-teurs ayant bénéficié d'une formation continue	60%

### Volet économique

Part des investissements salariaux dans l'exercice	36%
Part des investissements salariaux dans les financements fixes <sup>1</sup>	70%
Part des financements confirmés <sup>2</sup>	109%
Part des investissements projets réalisés <sup>3</sup> ( <i>hors investissements salariaux</i> )	119 %
Total du fonds de réserve	352'790.-

1 Direction et chef-fe de projets

2 Selon les collaboratrices-teurs en contrat à durée déterminée ou indéterminée



© Julien Willis



## Structures du Parc Jura vaudois

### L'essentiel

- ✓ Stabilité du comité.
- ✓ 15 nouveaux membres.
- ✓ Renforcement de l'équipe de coordination.
- ✓ 10 communes territoriales invitées par le comité.

### Composition du comité

La composition du comité est restée relativement stable et fût la suivante:

- *François Laurent Althaus, président du Parc Jura vaudois et représentant d'Arzier-le-Muids*
- *Bertrand Meylan, vice-président du Parc Jura vaudois et représentant du Chenit*
- *Olivier Schär, directeur du Parc Jura vaudois*

#### Représentants des communes territoriales

- *Michèle Arber, l'Isle*
- *Jean-Daniel Bertholet, Bière*
- *Michael Brühlmann, Le Lieu*
- *Pierre Hofmann, Trélex*
- *Pierre Miauton, Bassins*
- *Guy Reymond, Vaultion*

#### Représentants de partenaires du Parc

- *Eric Duruz, Association pour le Développement des Activités Economiques de la Vallée de Joux (ADAEV), comme représentant des milieux économiques*
- *Olivier Bédard comme représentant des milieux agricoles*
- *Gilbert Paquet, Pro Natura Vaud, comme représentant des milieux environnementaux*

- *Vasja Zalokar, Nyon Région Tourisme, comme représentant des milieux touristiques*

*Invitée permanente : Catherine Strehler-Perrin, responsable des Parcs pour le canton de Vaud*

*Secrétaire : Michèle Rüfenacht, responsable comptable et administrative au Parc Jura vaudois.*





## Visite du comité aux communes territoriales

Deux séances du comité ont été suivies d'une rencontre avec des communes territoriales du Parc Jura vaudois. En juin, le comité a invité les municipalités d'Aubonne, Bière, Berolle, Gimel, Mollens, Montricher et St-Livres ; en septembre les municipalités de Bassins, Longirod, Marchissy, Le Vaud et St-George ont été invitées.

## Développement des adhésions

Au 31.12.13, la structure des membres était la suivante :

- 155 membres individuels ou familles
- 15 membres collectifs
- 3 communes propriétaires

En 2013, 22 nouveaux membres individuels ou familles ont été accueillis.

## Prestations des différentes structures

Le comité a siégé à 10 reprises en 2013, les groupes de suivis composés de membres des commissions et d'autres partenaires ont totalisé 19 séances (y.c. présence au Forum), l'assemblée générale s'est réunie dans 2 séances. La totalité des prestations effectuées par ces différentes structures, représente 21440.- de prestations à 40.- la séance. De ce total, des défraiements ont été versés au comité (7400.-) et aux membres des commissions (1280.-).

Cet engagement est un gage important pour la réussite des projets.

## Evolution de l'équipe de coordination (salariés et autres)

En 2013, l'équipe de coordination fût composée des personnes suivantes :

- M. Jean-Christophe Fallet, chef de projets « alpage & agriculture » (arrivée en 2013)
- M. Fabrice Gibaud, responsable des alpages (départ en 2013)
- Mme Marie Laperrière, cheffe de projets « tourisme durable » (arrivée en 2013)
- M. Mathieu Mayencourt, assistant de projets
- M. Clément Romy, chef de projets « nature & paysage »
- Mme Michèle Rüfenacht, responsable comptable et administrative
- M. Olivier Schär, directeur
- Mme Chantal Stegmuller Darriulat, assistante de projets
- M. Rémi Vuichard, chef de projet « sensibilisation & communication »

A fin 2013 l'équipe de coordination représentait un total de 5.8 ETP dont 4.7 ETP à durée indéterminée (respectivement 5.1 et 4.3 ETP à fin 2012). A noter que le poste de chef de projet « alpage & agriculture » est nouveau au sein de l'équipe.

De plus, le fonctionnement du Parc Jura vaudois s'appuie sur d'autres personnes engagées contractuellement qui furent les suivantes en 2013 :

Comme animatrices pédagogiques : Mme Chantal Stegmuller Darriulat, Mme Claudine Fivaz-Giroud, Mme Geneviève Fol et Mme Danya Stasius.

Comme agente d'entretien des locaux : Mme Rosa De Sousa Pinto.

Finalement, différentes personnes ont rejoint l'équipe, dans le cadre d'un service civil, d'un stage ou de coaching par le Réseau des parcs suisses ou comme guide : Geneviève Fol, Pascale Fesquet, Michel Ruffieux, Olivier Steiner, Corinne Nicaise Marcacci, Noémie Tharin, Lenka Kozlik, Amandine Perret, Nicolas Lambiel, Olivier Jean-Petit-Matile, Alicia Auroi Bellino, Suzy Favre, Jean-David Faye et Elodie Gerber ; Olivier Mosset et Simon Kellenberger du Réseau des parcs suisses.

## Données financières

Actions <sup>4</sup>	PROJET <sup>1</sup>	Investissements PNRJV <sup>2</sup>	Autres financeurs <sup>3</sup>
Gestion du comité, AG, Gsuivis Frais gén. de fonctionnement	P.18 MANAGEMENT	CHF : 106'700.-	-

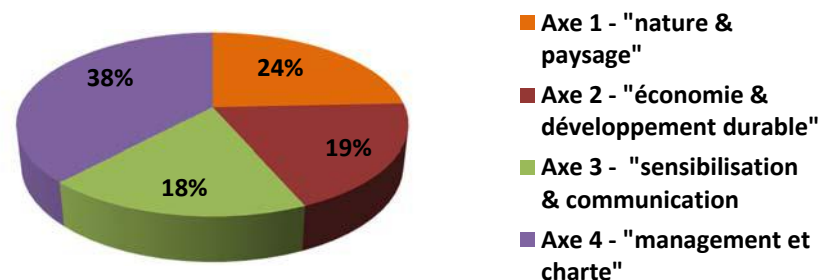
<sup>1</sup> Selon demande financière 2012-2015

<sup>2</sup> Sans les heures de travail <sup>3</sup> Financements en dehors du budget fixe et sans les heures de travail

<sup>4</sup> Selon descriptif ci-dessus qui est une sélection des prestations de ce projet

## Répartition des heures de travail de l'équipe de coordination

### Répartition par axe de travail - 2013


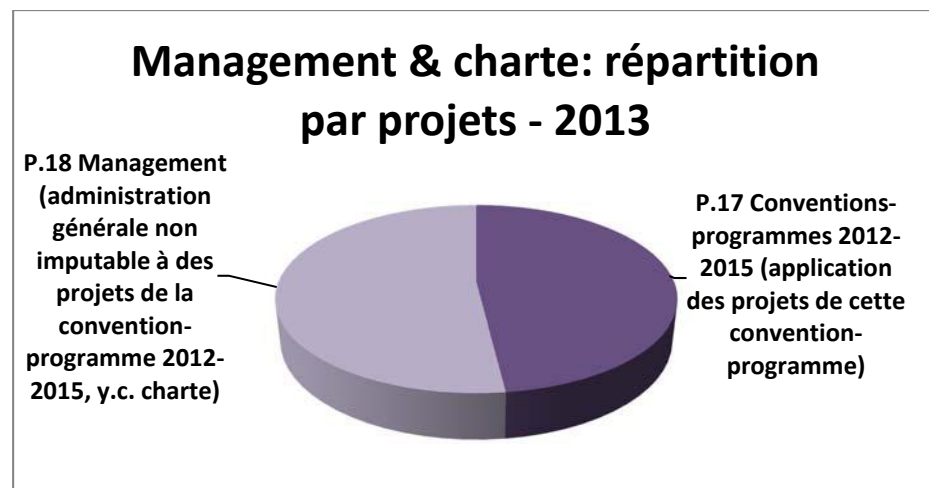


L'axe 3 « sensibilisation & communication » ci-dessus est constitué de la somme des heures nécessaires à la communication générale du Parc Jura vaudois (18%) et des heures en lien avec la sensibilisation/éducation au développement durable.

L'axe 4 « management & charte » ci-dessus est constitué de la somme des heures nécessaires à la charte et à la convention-programme 2012-2015 (38%) et des heures d'administration générale.

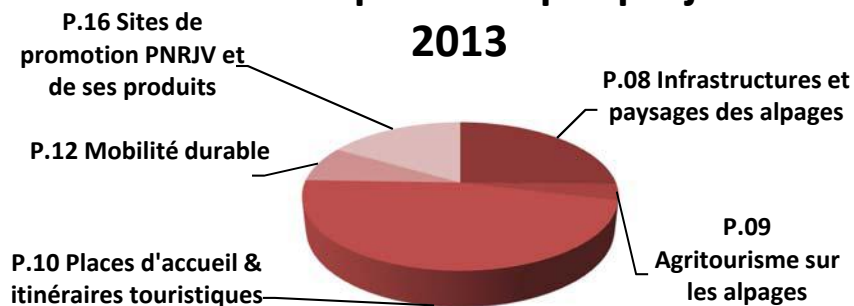
Ci-dessous sont présentés les détails de l'allocation des ressources humaines par projet. Chaque tranche illustre la part du projet par rapport aux autres projets du même axe stratégique.

Dans le projet P.18 sont intégrés l'ensemble des heures non imputables directement à un autre projet ou à la coordination entre projets. Dans ce dernier cas, ces heures sont attribuées au projet P.17.





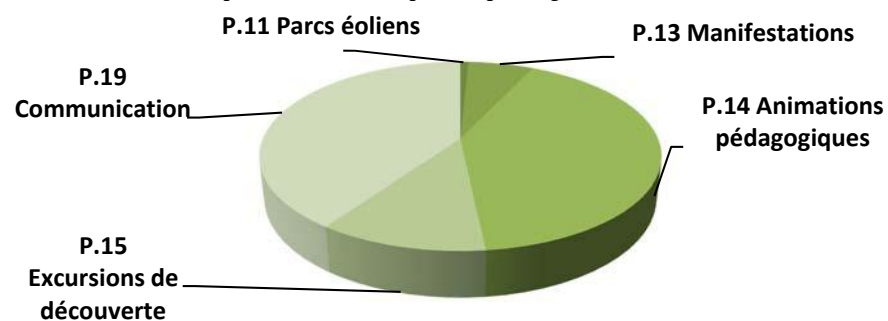
## Economie & développement durable: répartition par projets - 2013



Vue depuis le Crue (1534 m.) situé sur la commune du Parc d'Arzier-le-Muids.

Au centre le Creux du Crue ; au fond le lac des Rousse situé dans le Parc naturel régional du Haut-Jura (France).

## Sensibilisation & communication: répartition par projet - 2013



## Projets « nature & paysage »

### Le fait marquant

Les 24 et 25 mai 2013, le Parc Jura vaudois a organisé une journée de formation sur la thématique des murs pour les propriétaires et communes du Parc Jura vaudois, ainsi qu'une excursion de découverte.

Grâce à l'important soutien du Fonds Suisse pour le Paysage, en cours depuis 7 ans, près de 1500 mètres de murs ont pu être restaurés en 2013.

Ce patrimoine bâti d'exception a ainsi fait l'objet d'une introduction théorique, suivi par une quinzaine de représentants communaux, sur la bien façon et la qualité des ouvrages par Monsieur Urs Lippert, membre de la Fédération Suisse des Maçon de la Pierre Sèche (FSMPS).

La journée s'est poursuivie dans la bonne humeur par la visite de deux chantiers sur les alpages de la Bassine et de la Chaumette, tous deux propriétés de la commune de Bassins, où l'animation fut assurée par les muretiers eux-mêmes, se faisant un plaisir de répondre aux questions qui leur ont été posées.

Après la neige et l'engourdissement, c'est avec un immense plaisir que tous ont pu partager, dans le chalet des Pralets, chaleureusement accueillis par Monsieur et Madame Joly, d'excellents fromages et viandes issus du PNJRV.

L'occasion ici de remercier les participants pour leur engagement, le FSP pour son aide financière qui a permis de réaliser ces travaux d'envergure, et les tenanciers pour leur accueil très chaleureux.



Représentant de communes territoriales visitant le chantier école sur l'alpage de la Bassine, propriété de la commune du Parc de Bassins.

## Les autres réalisations

- ✓ Restauration d'1.5 km de murs.
- ✓ Aménagement d'une cache à petite faune dans les murs.
- ✓ Réalisation d'un catalogue de mesures pour les réseaux OQE.
- ✓ Dépôt d'un dossier pour le concours lancé par la Commission « Recherche dans les parcs » de la Société Suisse des Sciences Naturelles.
- ✓ Aménagement par plantation d'un biotope d'importance régionale de la commune territoriale de Gimel.
- ✓ Conception d'une approche visant à contractualiser la gestion de biotope d'importance régionale.
- ✓ Installation de 30 nichoirs à martinet noir sur des bâtiments propriétés de communes territoriales ou de propriétaires privés.
- ✓ Contractualisation des pâturages secs d'importance nationale (PPS) sur 22 alpages.
- ✓ Participation au comité de pilotage du projet paysage développé par les agriculteurs sur les régions d'estivage.
- ✓ Participation au groupe technique de la révision du Plan directeur communal d'Arzier-le-Muids.
- ✓ Participation au groupe technique de l'élaboration du Plan directeur régional de l'ARCAM.

## Données financières

Actions <sup>4</sup>	PROJET <sup>1</sup>	Investissements PNRJV <sup>2</sup>	Autres financeurs <sup>3</sup>
<b>Restauration de murs</b> <b>Journée de formation</b>	P.01 MURS	CHF : 196400.-	Fonds Suisse pour le Paysage, propriétaires (communes)
<b>Aménagement d'un site par plantation</b> <b>Installation de nichoirs</b>	P.05 ACTION DES COMMUNES	CHF : 14'900.-	Service des Forêts, de la Faune et de la Nature, propriétaires, communes
<b>Contractualisation de PPS</b>	P.08 INFRASTRUCTURES ET PAYSAGES D'ALPAGES	CHF : 30'400.-	Canton de Vaud

<sup>1</sup> Selon demande financière 2012-2015

<sup>2</sup> Sans les heures de travail    <sup>3</sup> Financements en dehors du budget fixe et sans les heures de travail

<sup>4</sup> Selon descriptif ci-dessus qui est une sélection des prestations de ce projet





Vue depuis la Dent de Vaulion (1482 m.), montagne partagée par les communes du Parc de Vaulion, L'Abbaye et par la commune de Vallorbe.

Au centre Les Charbonnières (commune du Parc du Lieu), à gauche l'Abbaye et au fond Le Sentier (commune du Parc du Chenit).

## Projets « économie durable »

### Le fait marquant

En 2013, le Parc Jura vaudois a poursuivi le développement et la diversification de ses offres touristiques. Ainsi, à l'image de la Grande Traversée à pied, un itinéraire reliant St-Cergue à Romainmôtier à vélo et E-Bike par le Pied du Jura a été mis en place : la Grande Traversée en e-vélo.

Pour sa promotion, un livret a été édité à 1500 exemplaires et diffusé principalement dans les offices de tourisme du périmètre et limitrophes. Outre la description de l'itinéraire (profil, balisage, durée...), le livret propose plusieurs points de visite et curiosités qui jalonnent et enrichissent le parcours : le zoo de la garenne, le tilleul de Marchissy, les cloches Tschanz à Bière, les sites clunisiens de Bassins, Mollens, Romainmôtier, les réserves naturelles des Bois de Chênes de Romainmôtier – Croy.

Dans le cadre de ce projet, le Parc Jura vaudois a conclu plusieurs partenariats :

- Avec les offices de tourisme de St-Cergue et Romainmôtier ainsi qu'avec Avalanches Sport à Bière pour la mise en place de stations de location d'e-vélo.
- Avec des commerces et un restaurant qui offrent des bons de réduction aux cyclistes pour des pauses gourmandes : Boulangerie tea-room le P'tit Gourmand à St-Cergue, épicerie le P'tit Magasin à Gimel, auberge communale de Berolle, café boulangerie Fleur de Farine à Romainmôtier.



Extrait du carnet de la grande traversée en e-vélo : itinéraire, bons de réduction, dénivelé.



## Les autres réalisations

- ✓ Démarrage des études visant à planifier la gestion intégrée de 29 alpages.
- ✓ Réalisation du concours internationale « prairies fleuries » en partenariat avec le Parc naturel régional du Ht-Jura.
- ✓ Finalisation de l'étude préliminaire du projet de développement de l'« agritourisme sur les alpages ».
- ✓ Réalisation, pilotée par le réseau des parcs, d'une application pour téléphone intelligent.
- ✓ Refonte du document de promotion des traversées à pied et en e-vélo.
- ✓ Elaboration et promotion d'une offre de traversée en e-vélo de 3 jours avec carnet de bons de réduction.
- ✓ Elaboration et promotion d'une offre de randonnée combinée avec les transports publics.
- ✓ Valorisation et promotion de 17 places pic-nic particulièrement cohérentes avec la charte.
- ✓ Participation à l'élaboration du plan de gestion des activités touristiques du District Franc Fédéral du Noirmont.

## Données financières

Voir ci-après.

Actions <sup>4</sup>	PROJET <sup>1</sup>	Investissements PNRJV <sup>2</sup>	Autres financeurs <sup>3</sup>
<b>Etude et travaux</b> <b>Concours prairies fleuries</b>	P.08 INFRASTRUCTURES ET PAYSAGES D'ALPAGES	CHF: 417'800.-	Office Fédéral de l'Agriculture, Service du Développement Territorial, Propriétaires (communes)
<b>App' pour téléphone</b> <b>Offre combinée avec les TP</b> <b>Valorisation places pic-nic</b>	P.10 PLACES D'ACCUEIL ET ITINÉRAIRES TOURISTIQUES	CHF : 22'000.-	Vaud Rando, Car Postal, Baudat Imprimeries, BAM, NStCM, Produits du Terroir Vaudois, Retraites Populaires
<b>Traversée en e-vélo</b>	P.12 MOBILITÉ DURABLE	CHF : 14'200.-	
<sup>1</sup> Selon demande financière 2012-2015 <sup>2</sup> Sans les heures de travail <sup>3</sup> Financements en dehors du budget fixe et sans les heures de travail <sup>4</sup> Selon descriptif ci-dessus qui est une sélection des prestations de ce projet			





Vue depuis la Dôle (1677 m.), montagne partagée par les communes du Parc de Chésérèx et St-Cergue et par la commune de La Rippe.

En bas à droite le chalet de la Dôle, propriété de la commune du Parc de Gingins. Au fond les communes du Parc de Gingins et Chésérèx.

## Projets « sensibilisation & communication »

### Le fait marquant

#### La Charte de l'habitant-e

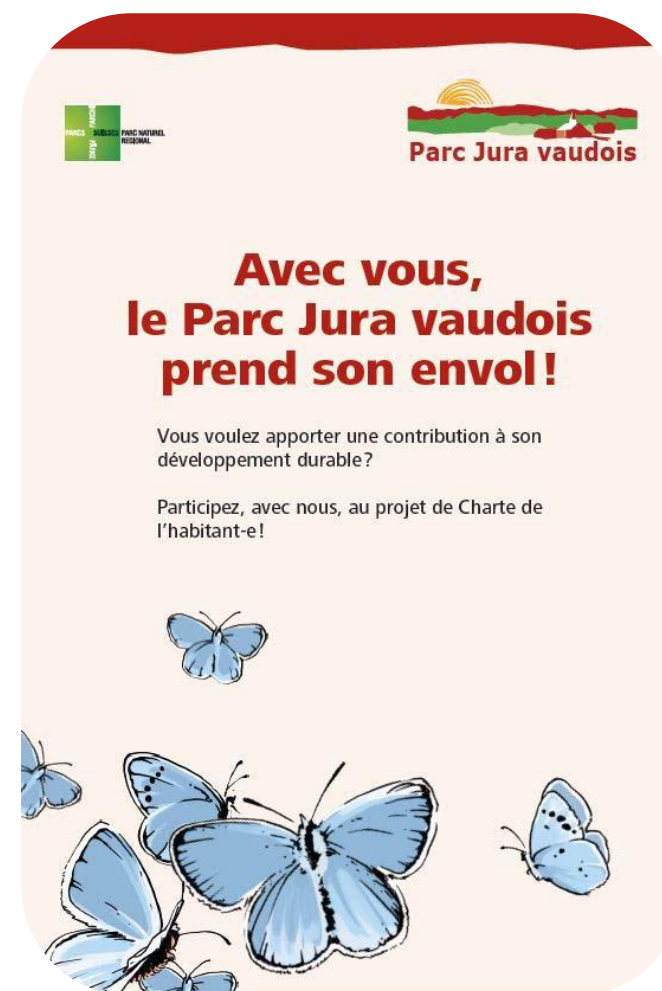
Le projet *Charte de l'habitant-e* a débuté en 2013 et s'adresse directement aux habitants. L'objectif est d'impliquer ces derniers dans la poursuite des objectifs du Parc Jura vaudois en s'engageant, de façon volontaire, à mettre en œuvre 6 mesures simples et pratiques. Ces mesures visent à réduire la consommation de ressources tout en faisant de substantielles économies. Elles ont été validées par un groupe de suivi et sont en lien avec les objectifs que poursuit le Parc Jura vaudois à long terme. Elles sont applicables par l'ensemble des habitants du périmètre.

Des pages web d'informations complémentaires facilitant la mise en œuvre des mesures ont été mises en ligne sur le site web du Parc Jura vaudois.

La charte, sous forme papier, a été envoyée à l'ensemble des foyers du Parc Jura vaudois. En deux semaines, 250 ménages ont signé la charte.

Les 200 premiers signataires se sont vu remettre un sac à commissions en coton bio produit à Romainmôtier.

Une ou plusieurs rencontres annuelles des signataires seront proposées qui permettront de concilier actions pour le patrimoine naturel, découverte de produits et visite de partenaires du Parc Jura vaudois. Le projet de *Charte de l'habitant-e* se voulant évolutif, les mesures de la charte seront discutées et le cas échéant adaptées lors de ces rencontres.



Volet de couverture de la version papier de la *Charte de l'habitant-e*.

## Les autres réalisations

- ✓ 57 animations pédagogiques organisées pour des écoliers issus du Parc Jura vaudois ou de régions voisines.
- ✓ Création de 2 nouvelles offres d'animations pédagogiques sur le thème de la forêt : « L'univers forestier » et « A la découverte de la forêt ».
- ✓ Organisation de 15 excursions de découverte ayant permis de guider plus de 200 participants.
- ✓ Diffusion de 3 journaux pour un total de 60'000 exemplaires, dont un numéro spécial sur la forêt.
- ✓ Soutien et promotion d'un ouvrage sur la Hte-Orbe, « Les eaux tumultueuses de la Vallée de Joux ».
- ✓ Production et pose de présentoirs à documents dans les offices du tourisme du Parc Jura vaudois.
- ✓ Production et diffusion de 6 lettres d'information électronique à destination de grand public et des municipalités.
- ✓ Présence à 3 événements pour grand public, Slow-up de la Vallée de Joux, Festival des produits du terroir à St-Croix et Fête de la nature à St-Cergue.

## Données financières

Actions <sup>4</sup>	PROJET <sup>1</sup>	Investissements PNRJV <sup>2</sup>	Autres financeurs <sup>3</sup>
<b>Présence à des manifestations</b>	P.13 MANIFESTATIONS	CHF : 3'000.-	-
<b>Animations</b>	P.14 ANIMATIONS PÉDAGOGIQUES	CHF : 15'000.-	-
<b>Excursions</b>	P.15 EXCURSIONS THÉMATIQUES	CHF : 10'400.-	Vaud Rando
<b>Ouvrages Présentoir Journaux Lettres électr.</b>	P.19 COMMUNICATION	CHF : 43'200.-	Pour les deux ouvrages concernés, différents financeurs dont des communes, l'Etat de Vaud, des fondations et institutions.
<sup>1</sup> Selon demande financière 2012-2015 <sup>2</sup> Sans les heures de travail <sup>3</sup> Financements en dehors du budget fixe et sans les heures de travail <sup>4</sup> Selon descriptif ci-dessus qui est une sélection des prestations de ce projet			



Vue depuis le Mont Tendre (1678 m.), montagne partagée par les communes du Parc de Montricher, L'Abbaye, Berolle, Le Chenit et Mollens.

A fond à gauche le Mont d'Or ; au centre la Dent de Vaulion ; à droite les hauts boisés des communes du Parc de La Praz, Mont-la-Ville et Vaulion.



## Projet « charte »

### L'essentiel

- ✓ Démarrage de la planification des projets 2016-2019

### Planification des projets 2016-2019

Le fonctionnement du Parc Jura vaudois est assuré en partie par des financements fédéraux et cantonaux. Ces derniers sont issus de la législation sur les parcs et sont définis tous les 4 ans sur la base d'un catalogue de projets présentés par le Parc Jura vaudois.

Fin 2013 a ainsi débuté l'élaboration de ce catalogue de projets 2016-2019. Ce travail est mené par le comité, la coordination et les commissions du Parc Jura vaudois et sera soumis à l'approbation de l'assemblée générale de fin 2014.

### Données financières

Actions <sup>4</sup>	PROJET <sup>1</sup>	Investissements PNRJV <sup>2</sup>	Autres financeurs <sup>3</sup>
Charte	P.17 CONVENTION- PROGRAMMES	CHF : 4'000.-	-

<sup>1</sup> Selon demande financière 2012-2015

<sup>2</sup> Sans les heures de travail    <sup>3</sup> Financements en dehors du budget fixe et sans les heures de travail

<sup>4</sup> Selon descriptif ci-dessus qui est une sélection des prestations de ce projet

## Partenariats

### L'essentiel

- ✓ Partenariat avec le Parc naturel régional du Haut-Jura
- ✓ Partenariat avec le « groupe amphibien » de Pro Natura Vaud
- ✓ Partenariat avec les Offices du tourisme et les Organismes de développement économique régionaux
- ✓ Projet Interreg « savoir-faire constructif traditionnel »
- ✓ Plan de gestion touristique du District Franc Fédéral du Noirmont

### Partenariat avec le PNR du Haut-Jura

Une convention de partenariat avec le Parc naturel régional du Ht-Jura (France) a été finalisée en 2013. Ce document précise des prestations concrètes et a été validé par le Parc Jura vaudois. Une signature officielle devrait intervenir courant 2014.

### Partenariat avec le groupe « amphibien » de Pro Natura Vaud

Pro Natura Vaud possède un dynamique groupe de bénévoles actifs dans la conservation des amphibiens. En 2013, plusieurs thèmes de partenariat ont été précisés qui devraient permettre d'appliquer des mesures de la stratégie biodiversité telles que la sensibilisation aux besoins des amphibiens, le suivi des sites à conflit « trafic-amphibiens » et enfin la revitalisation de sites de reproduction.

### Partenariat avec les Offices du tourisme

Le partenariat avec les offices du tourisme (Morges Région, Nyon Région, Vallée de Joux et Yverdon-les-Bains Région) a continué à se développer en 2013. Le Parc Jura vaudois a ainsi invité 11 fois ses partenaires touristiques à des séances de coordination opérationnelle. De façon plus générale, le bilan 2013 fait ressortir l'intérêt des offres du Parc Jura vaudois pour les OTs et la nécessité de réaliser des actions de promotion communes.

### Partenariat avec les Organismes de développement économique régionaux


Le Parc Jura vaudois est situé sur le territoire de 4 organismes régionaux : le Conseil Régional de Nyon, l'ARCAM pour la partie morgienne, l'ADNV pour le Vallon du Nozon et l'ADAEV pour la Vallée de Joux. Le Parc Jura vaudois a entamé des coordinations avec ces derniers sur les thèmes suivants : signalétique, espaces découvertes, caravane du paysage

### Projet Interreg « savoir-faire constructif traditionnel »

Ce projet a démarré en 2013 et permettra de fournir à des professionnels du paysagisme des formations sur la construction de murs en pierres sèches. Pour ce thème, il intègre actuellement 4 parcs: le PNR du Ht-Jura, le Parc Chasseral, le Parc du Doubs et enfin le Parc Jura vaudois.

### Plan de gestion touristique du District Franc Fédéral du Noirmont





















Ce document précisant la gestion des visiteurs dans ce périmètre dédié à la grande faune a été finalisé en 2013 et soumis à l'approbation de la Confédération.



Vue depuis le Mont Sala (1511 m.), montagne partagée par les communes du Parc d'Arzier-le-Muids et Bassins.

Derrière la première crête, les pentes boisées des communes du Parc de Bassins, Le Vaud et Marchissy.

## Comptes :

Parc Jura vaudois		FINANCEMENTS/ RESSOURCES			Comptes 2013	Budget 2013	Comptes 2012
<b>Ressources mobilisées par le Parc</b>							
dont	Report 2009 - 2012					66'000.00	
	Divers produits du PNRJV				19'675.85	17'500.00	18'259.90
	Divers produits du PNRJV				9'600.00		10'000.00
	Communes territoriales				100'372.00	120'000.00	98'344.00
	Communes territoriales				8'650.00		12'320.00
	Autres membres				11'800.00		11'400.00
	Autres membres				2'920.00		3'570.00
	Associations régionales				320.00		360.00
	Offices du tourisme				840.00		680.00
	Pro Natura Vaud					15'000.00	
	Fonds Suisse pour le Paysage				187'500.00	165'000.00	250'000.00
	Autres partenaires				146'870.80	51'500.00	76'365.75
	SDT				389'000.00	114'000.00	234'300.00
	OFAG					90'000.00	
<b>Confédération</b>							
	Crédit Parc répartition projets 2013				420'000.00	420'000.00	328'479.76
	Prestations propres				360.00		40.00
<b>Canton de Vaud</b>							
	Crédit Parc répartition projets				156'756.60	156'000.00	138'682.55
	Prestations propres				920.00		400.00
<b>Total FINANCEMENTS/ RESSOURCES</b>					<b>1'455'585.25</b>	<b>1'215'000.00</b>	<b>1'183'201.96</b>
						111'500.00	
						1'326'500.00	
	 : représente des prestations non pécunieres	 : représente des prestations pécunieres					



## Comptes :

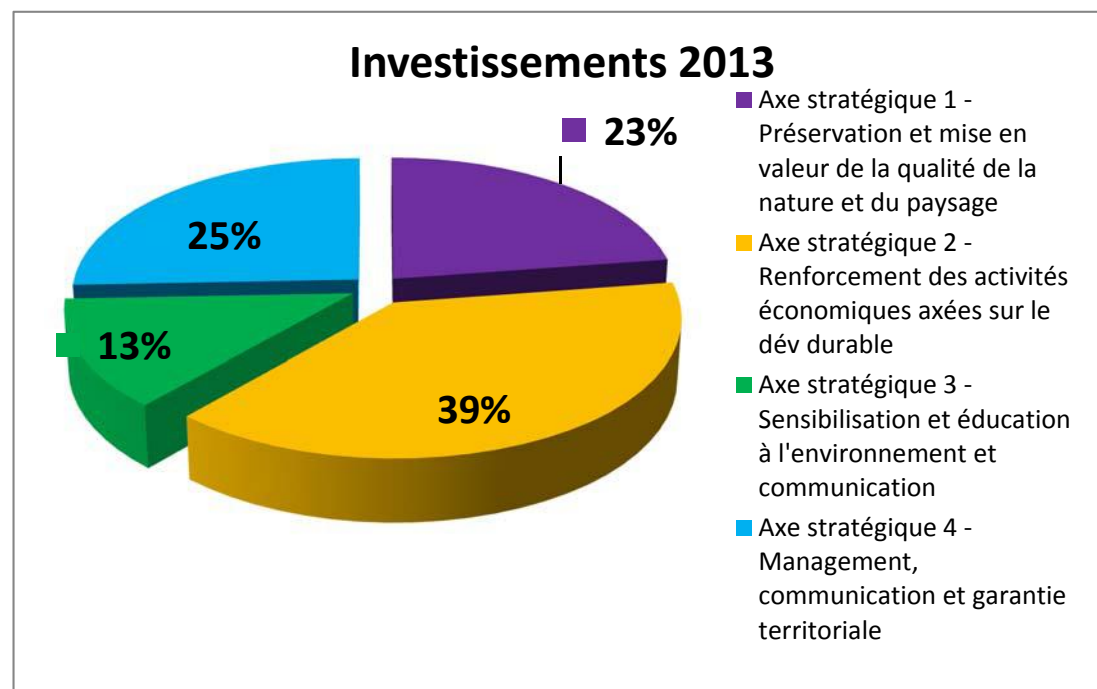
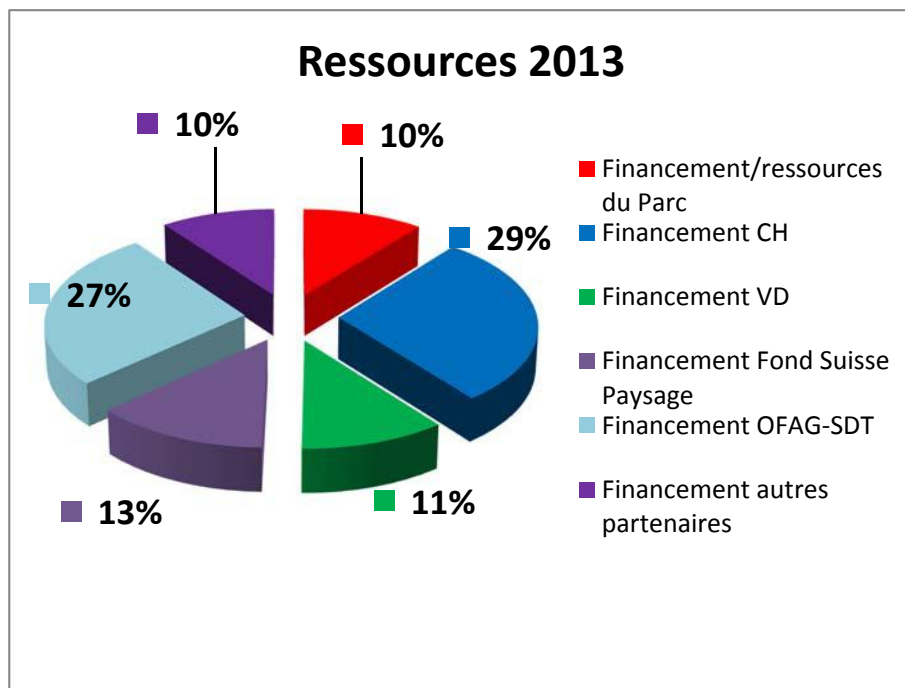
Parc Jura vaudois DEPENSES/ INVESTISSEMENTS / PROJETS					Comptes 2013	Budget 2013	Comptes 2012
<b>Fonctionnement (management) et garantie territoriale: P18 &amp; P20</b>							
	Administration générale				246'492.45	228'180.00	155'133.10
Dont:	AG			3'160.00			
	Comité	P18		7'960.00			
	Commissions et GS			10'320.00			
	locaux			2'370.00			
<b>Total Fonctionnement et garantie territoriale</b>					<b>246'492.45</b>	<b>228'180.00</b>	<b>155'133.10</b>
<b>Investissements sur projets</b>							
Nature et paysage : P1/P2/P3/P4/P5/P6/P7*					327'572.60	443'561.00	314'766.60
Renforcement des activités économiques axées sur le développement durable: P8/P9/P10/P12/P16*					561'761.10	391'786.00	388'482.20
Sensibilisation, éducation et communication à l'environnement: P11/P13/P14/P15/P19/S21*					186'216.10	195'652.00	198'949.40
Suivi de la convention programme : P17*					116'896.70	58'933.00	92'539.70
* Dénomination et détail des projets, voir tableau page suivante.							
<b>Total Investissements</b>					<b>1'192'446.50</b>	<b>1'089'932.00</b>	<b>994'737.90</b>
<b>Total DEPENSES/ INVESTISSEMENTS sur les projets 2013.</b>					<b>1'438'938.95</b>	<b>1'318'112.00</b>	<b>1'149'871.00</b>
Excédent de revenus/charges :					16'646.30		
Report de diminution charges créanciers/débiteurs 201					2'568.75		
<b>Résultat de l'exercice 2013 ( excédent)</b>					<b>19'215.05</b>		

Exposé selon rapport des comptes approuvés par la Fiduciaire Heller S.A. Nyon

## Répartition des investissements par axes et par projets

TABLEAU RECAPITULATIF PAR CENTRES PROJETS 2013 - Parc Jura vaudois			TABLEAU RECAPITULATIF PAR CENTRES PROJETS 2013 - Parc Jura vaudois		
INVESTISSEMENT 2013			INVESTISSEMENT 2013		
<i>Axe stratégique 1 - Préservation et mise en valeur de la qualité de la nature et du paysage</i>			<i>Axe stratégique 4 - Management, suivi de la convention programme et garantie territoriale</i>		
P 1	Murs en pierre sèche	210'623.95	P 17	Convention-programme	116'896.70
P 2	Faune des murs	5'674.70	P 18	Management	224'982.60
P 3	Etangs agro-écologiques	4'356.10	P 20	Cohérence du territoire	21'508.60
P 4	Réseaux agro-écologiques	10'539.35	<i>Report Axes 1-3:</i>		1'075'549.85
P 5	Action des communes pour la nature et le paysage	65'266.15	<b>TOTAL GENERAL charges investissements</b>		
P 6	Charte de l'habitant	30'348.25	1'438'937.75		
P 7	Programme "Faune et produits des vergers"	764.10			
<i>Axe stratégique 2 - Renforcement des activités économiques axées sur le dév durable</i>			<b>Récapitulation par axes</b>		
P 8	Infrastructures et paysages des alpages	448'119.80	<i>Axe stratégique 1 - Préservation et mise en valeur de la qualité de la nature et du paysage</i>		
P 9	Agritourisme sur les alpages	4'486.75	327'572.60		
P 10	Places d'accueil et itinéraires touristiques	58'204.60	<i>Axe stratégique 2 - Renforcement des activités économiques axées sur le dév durable</i>		
P 12	Mobilité durable	27'080.75	561'761.15		
P 16	Sites de promotion du PNRJV et de ses produits	23'869.25	<i>Axe stratégique 3 - Sensibilisation et éducation à l'environnement et communication</i>		
<i>Axe stratégique 3 - Sensibilisation et éducation à l'environnement et communication</i>			186'216.10		
P 11	Coordination dans le cadre des projets de parcs éoliens	282.85	<i>Axe stratégique 4 - Management, suivi de la convention programme et garantie territoria</i>		
P 13	Manifestations	9'153.10	363'387.90		
P 14	Animations pédagogiques	53'261.70			
P 15	Excursions thématiques	23'571.70	<b>Ressources du Parc Jura vaudois</b>		
P 19	Communication	88'155.90	Financement/ressources du Parc		
S 21	Signalétique	11'790.85	155'457.85		
			Financement CH		
			420'000.00		
			Financement VD		
			156'756.60		
			Financement Fond Suisse Paysage		
			187'500.00		
			Financement OFAG-SDT		
			389'000.00		
			Financement autres partenaires		
			146'870.80		
			<b>TOTAL GENERAL FINANCEMENTS</b>		
			1'455'585.25		

## Répartition des investissements par axes et par projets



## Sélection de points forts pour 2014

### Restauration et aménagement de murs

Une fois de plus, le Parc Jura vaudois sera en mesure de dynamiser la restauration des murs en pierres sèches de ses alpages, grâce à l'aide du Fonds Suisse pour le Paysage. Ces travaux porteront sur 1.5 kilomètre et s'effectueront pour la 7<sup>ème</sup> année consécutive !

### Suivi de sites à conflit « amphibiens-traffic »

Le Parc Jura vaudois compte plusieurs tronçons de route qui coupe des voies de migration d'amphibiens, occasionnant de nombreux individus de crapauds et grenouilles écrasés. En partenariat avec Pro Natura Vaud et la DGE, un tronçon de la route Gimel-Montherod sera ainsi mieux suivi afin de quantifier et limiter la mortalité des amphibiens.

### Action village à hirondelles

Suite aux premiers aménagements effectués en 2013, une campagne de sensibilisation des propriétaires ainsi qu'un suivi de l'occupation des nichoirs seront effectués en 2014.

### Cahier technique sur les énergies renouvelables

Un nouveau numéro de la série des cahiers techniques du Parc Jura vaudois paraîtra. Il précisera la faisabilité de différentes sources d'énergie renouvelable sur les chalets d'alpages.

### Panier de découvertes

En 2013 a débuté la promotion des plus belles places pic-nic du Parc Jura vaudois. Pour compléter cette promotion basée sur des critères environnementaux et touristiques, des paniers de découvertes des produits du terroir seront proposés aux visiteurs.

### Mise à jour de la carte touristique

La carte touristique de 2011 a été diffusée à 25'000 exemplaires. Elle fera l'objet d'une refonte importante visant à améliorer la promotion des offres du Parc Jura vaudois et paraîtra sous cette nouvelle version au printemps 2014.

### Labellisation de produits alimentaires

Des partenariats seront proposés aux producteurs de miel et de viande dans le but de labelliser leurs produits. Cette labellisation doit favoriser la qualité et un mode production durable de produits alimentaires.

### Signalétique

La pose de panneaux aux entrées des communes territoriales sera démarrée en 2014. En parallèle, la signalétique autoroutière devrait se préciser et selon toute vraisemblance être mise en œuvre à fin 2014.

### Système de management intégré

La coordination du Parc Jura vaudois applique déjà différentes mesures visant à améliorer la qualité de ses prestations et à réduire ses impacts environnementaux. Sur la base du modèle proposé par le réseau des parcs suisses, un SMI (système de management intégré) sera élaboré qui permettra une large reconnaissance internationale des efforts de la coordination.

### Planification des projets 2016-2019

Les prestations que le Parc Jura vaudois s'engagera à effectuer en 2016-2019 auprès de la Confédération seront définies en 2014. Après une consultation des communes territoriales et de ses partenaires, ce catalogue de projets sera soumis à l'adoption de l'assemblée générale puis livré à Berne début 2015.





Vue depuis la Barillette (1528m) située sur la commune du Parc de Gingins.

Au premier plan le chalet de la Barillette, propriété de la commune du Parc de Chésereux. Au fond, vue sur les communes du Parc de Bassins, Le Vaud, Longirod, Marchissy et St-George.



## Budget 2014

BUDGET	FINANCEMENTS	2014	2013
<b>F.1 Ressources mobilisées par le Parc</b>		<b>1'461'743</b>	<b>573'000</b>
F.1.1	Cotisation des membres	184'000	120'000
F.1.2	Participation des communes territoriales aux réalisations de projets	579'000	
F.1.3	Confédération et Etat de Vaud hors loi Parcs	337'000	212'000
F.1.4	Partenaires non Confédération ou Etat de Vaud	259'000	198'500
F.1.5	Revenus divers du Parc	102'743	17'500
<b>F.2 Confédération</b>		<b>420'000</b>	<b>420'000</b>
<b>F.3 Canton de Vaud</b>		<b>226'757</b>	<b>156'000</b>
<b>F.4 Reports investissements</b>		<b>126'500</b>	<b>66'000</b>
<b>Total FINANCEMENTS</b>		<b>2'235'000</b>	<b>1'215'000</b>

BUDGET	DEPENSES	2014	2013
<b>D.1 Fonctionnement (management)</b>			
	P.18 Management		
	P.20 Cohérence du territoire		
<b>Total Fonctionnement</b>		<b>261'214</b>	<b>203'037</b>
<b>D.2 Investissements sur projets</b>			
<b>D.2.1 Nature et paysage</b>		<b>798'306</b>	<b>397'278</b>
	P.1 Murs en pierre sèche		
	P.2 Faune des murs		
	P.3 Etangs agro-écologiques		
	P.4 Réseaux agro-écologiques		
	P.5 Action des communes pour la nature et le paysage		
	P.6 Charte de l'habitant		
	P.7 Programme "Faune & Produits des vergers"		
<b>D.2.2 Economie axée sur le développement durable</b>		<b>822'713</b>	<b>374'302</b>
	P.8 Infrastructures et paysages des alpages		
	P.9 Agritourisme sur les alpages		
	P.10 Places pic-nic & sentiers découvertes		
	P.12 Mobilité durable		
	P.16 Sites promotion du PNRJV et de ses produits		
<b>D.2.3 Sensibilisation à l'environnement et communication</b>		<b>250'510</b>	<b>180'972</b>
	P.11 Coordination dans le cadre des parcs éoliens		
	P.13 Manifestations		
	P.14 Animations pédagogiques		
	P.15 Excursions thématiques		
	P.19 Communication		
	S.21 Signalétique		
<b>D.2.4 Suivi de la convention-programme (projet P.17)</b>		<b>102'258</b>	<b>59'411</b>
<b>Total Investissements</b>		<b>1'973'786</b>	<b>1'011'963</b>
<b>Total DEPENSES</b>		<b>2'235'000</b>	<b>1'215'000</b>



Vue depuis le Mont Sala (1511 m.), montagne partagée par les communes du Parc d'Arzier-le-Muids et Bassins.

Au premier plan, la combe des Begnines (commune du Parc du Chenit) puis en arrière-plan les contreforts du Mont Tendre situés sur les communes du Parc du Chenit et de l'Abbaye.

**Photos** : © Parc Jura vaudois, excepté p. 5 © 24 Heures.

**Illustrations** : © TreeTop, Julian Willis, Juriens. Peintre de renommée internationale, s'exprimant comme artiste, publiciste et enseignant. Illustrateur du Parc Jura vaudois en 2013.

**Rédaction** : Olivier Schär en collaboration avec Marie Laperrière, Michèle Rüfenacht, Clément Romy et Rémi Vuichard.

*St-George, février 2014*